



МИНИСТЕРСТВО НАУКИ И ВЫСШЕГО ОБРАЗОВАНИЯ  
РОССИЙСКОЙ ФЕДЕРАЦИИ  
Федеральное государственное автономное образовательное учреждение  
высшего образования  
«Дальневосточный федеральный университет»  
(ДФУ)  
ИНЖЕНЕРНАЯ ШКОЛА

УТВЕРЖДАЮ

Директор Инженерной школы

Беккер А.Т.



« 22 » Июль 2019г

**ОБЩАЯ ХАРАКТЕРИСТИКА  
ОСНОВНОЙ ПРОФЕССИОНАЛЬНОЙ ОБРАЗОВАТЕЛЬНОЙ  
ПРОГРАММЫ**

**НАПРАВЛЕНИЕ ПОДГОТОВКИ**

**21.05.01 Прикладная геодезия**

**Программа специалитета**

**Специализация «Инженерная геодезия»**

Квалификация выпускника – инженер-геодезист

Форма обучения: *очная*

Нормативный срок освоения программы

(очная форма обучения) *пять лет*

Владивосток  
2019




**ЛИСТ СОГЛАСОВАНИЯ**  
Основной профессиональной образовательной программы

Основная образовательная программа высшего образования (ОПОП ВО) составлена в соответствии с требованиями Федерального государственного образовательного стандарта по специальности 21.05.01 Прикладная геодезия (уровень специалитета), утвержденного приказом Министерства образования и науки Российской Федерации от 8 июня 2016 г. № 674.

Рассмотрена и утверждена на заседании УС Школы \_\_\_\_\_ « \_\_\_\_\_ »  
\_\_\_\_\_ 2019 года (Протокол № \_\_\_\_\_)

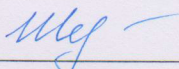
Разработчик(и) :

Профессор кафедры геодезии,  
землеустройства и кадастра  
должность

  
\_\_\_\_\_   
подпись


Каморный В.М.  
ФИО

Заведующий кафедрой геодезии,  
землеустройства и кадастра  
должность

  
\_\_\_\_\_   
подпись

Шестаков Н.В.  
ФИО

Руководитель ОПОП,  
профессор кафедры геодезии,  
землеустройства и кадастра  
должность

  
\_\_\_\_\_   
подпись

Каморный В.М.  
ФИО


Директор Инженерной школы  
должность

  
\_\_\_\_\_   
подпись

Беккер А.Т.  
ФИО


Представители работодателей:

Директор ООО «Дальземкадастр»  
должность

  
\_\_\_\_\_   
подпись

Белавин А.В.  
ФИО

Директор филиала ФГБУ  
«Федеральная кадастровая палата Росреестра»  
по Приморскому краю  
должность

  
\_\_\_\_\_   
подпись

Ащеулов А.И.  
ФИО

**Аннотация (общая характеристика)  
основной профессиональной образовательной программы  
по специальности 21.05.01 Прикладная геодезия,  
специализация «Инженерная геодезия»**

Квалификация – инженер-геодезист  
Нормативный срок освоения – 5 лет  
Форма обучения - очная  
Трудоемкость – 300 зачетных единиц

**1. Общие положения**

Основная профессиональная образовательная программа (ОПОП) специалитета, реализуемая Федеральным государственным автономным образовательным учреждением высшего образования «Дальневосточный федеральный университет» по специальности 21.05.01 Прикладная геодезия, специализация «Инженерная геодезия» представляет собой систему документов, разработанную и утвержденную высшим учебным заведением с учетом требований рынка труда на основе Федерального государственного образовательного стандарта высшего образования (ФГОС ВО).

ОПОП представляет собой комплекс основных характеристик образования (объем, содержание, планируемые результаты), организационно-педагогических условий, форм аттестации, который представлен в виде аннотации (общей характеристики) образовательной программы, учебного плана, календарного учебного графика, рабочих программ дисциплин (модулей), программ практик, учебно-методических комплексов дисциплин, включающих оценочные средства и методические материалы, программ научно-исследовательской работы и государственной итоговой аттестации, а также сведений о фактическом ресурсном обеспечении образовательного процесса.

Общесистемные требования к реализации программы специалитета определены в соответствии с ФГОС ВО по специальности 21.05.01 Прикладная геодезия.

Доля штатных научно-педагогических работников (в приведенных к целочисленным значениям ставок) составляет не менее 50 процентов от общего количества научно-педагогических работников организации.

Реализация ОПОП обеспечивается научно-педагогическими кадрами, имеющими базовое образование, соответствующее профилю преподаваемой дисциплины, доля которых в общем числе научно-педагогических работников составляет не менее 70 %. Доля преподавателей, имеющих учёную степень и (или) учёное звание в общем числе научно-педагогических работников, реализующих программу специалитета составляет не менее 60%. Доля научно-педагогических работников из числа руководителей и работников организаций, деятельность которых связана с направленностью реализуемой программы в общем числе работников, реализующих программу составляет не менее 5 %.

ОПОП обеспечена представленной в локальной сети ДВФУ учебно-методической документацией по всем дисциплинам, включая самостоятельную работу студентов. Каждый обучающийся в течение всего периода обучения обеспечен неограниченным доступом к электронно-библиотечным системам и электронной информационно-образовательной среде ДВФУ, размещенной на платформе Blackboard Learn. Электронная информационно-образовательная среда ДВФУ обеспечивает: формирование электронного портфолио обучающегося, в том числе сохранение работ обучающегося, рецензий и оценок на эти работы со стороны любых участников образовательного процесса; взаимодействие между участниками образовательного процесса, в том числе синхронное и асинхронное взаимодействие посредством сети "Интернет". Функционирование электронной информационно-образовательной среды обеспечивается соответствующими средствами информационно-коммуникационных технологий и квалификацией работников, ее использующих и поддерживающих. Библиотечный фонд укомплектован печатными и электронными изданиями основной и дополнительной литературы, изданными за последние пять-десять лет.



Рабочие места для людей с ограниченными возможностями здоровья оснащены дисплеями и принтерами Брайля; оборудованы: портативными устройствами для чтения плоскочечатных текстов, сканирующими и читающими машинами видеоувелечителем с возможностью регуляции цветовых спектров; увеличивающими электронными лупами и ультразвуковыми маркировщиками.

Учебный процесс обеспечен соответствующими противопожарным требованиям оборудованными аудиториями и лабораториями, предназначенными для проведения лекционных, лабораторных и практических занятий по дисциплинам учебного плана, а также помещениями для самостоятельной работы студентов. Посредством сети Wi-Fi, охватывающей все учебные корпуса, обучающиеся имеют доступ к сети «Интернет». Все аудитории, предназначенные для проведения занятий лекционного типа, оборудованы мультимедийными системами, проекторами, презентационными экранами.

Все здания ДВФУ спроектированы с учетом доступности для лиц с ограниченными возможностями. В целях обеспечения специальных условий обучения инвалидов и лиц с ограниченными возможностями здоровья в ДВФУ все здания оборудованы пандусами, лифтами, подъемниками, специализированными местами, оснащенными туалетными комнатами, табличками информационно-навигационной поддержки.

## **2. Нормативная база для разработки ОПОП**

Нормативную правовую базу разработки ОПОП составляют:

– Федеральный закон от 29 декабря 2012 г. № 273-ФЗ «Об образовании в Российской Федерации»;

– Федеральный государственный образовательный стандарт высшего образования по специальности 21.05.01 Прикладная геодезия (уровень специалитета), утвержденный приказом Министерства образования и науки Российской Федерации от 07 июня 2016 г. № 674;

– приказ Минобрнауки РФ от 19.12.2013 г. № 1367 «Об утверждении Порядка организации и осуществления образовательной деятельности по

образовательным программам высшего образования – программам бакалавриата, программам специалитета, программам магистратуры»;

– приказ Минобрнауки РФ от 27.11.2015 г. № 1383 «Об утверждении положения о практике обучающихся, осваивающих основные профессиональные образовательные программы высшего образования»;

– приказ Минобрнауки РФ от 29.06.2015 № 636 "Об утверждении Порядка проведения государственной итоговой аттестации по образовательным программам высшего образования - программам бакалавриата, программам специалитета и программам магистратуры";

– приказ Минобрнауки РФ от 09.11.2015 г. № 1309 «Об утверждении порядка обеспечения условий доступности для инвалидов объектов и предоставляемых услуг в сфере образования, а также оказания им при этом необходимой помощи»;

– приказ Минобрнауки РФ от 02.12.2015 г. N 1399 «Об утверждении плана мероприятий ("дорожной карты") министерства образования и науки российской федерации по повышению значений показателей доступности для инвалидов объектов и предоставляемых на них услуг в сфере образования»;

– устав ДВФУ, утвержденный приказом Минобрнауки РФ от 06 мая 2016 года № 522;

– внутренние нормативные акты и документы ДВФУ.

### **3. Цели и задачи основной профессиональной образовательной программы**

**Целью** (миссией) ОПОП ВО является подготовка квалифицированных кадров в области геодезических изысканий посредством формирования у студентов общекультурных (универсальных, общенаучных, социально-личностных, инструментальных) и профессиональных компетенций в соответствии с требованиями ФГОС ВО по специальности 21.05.01 Прикладная геодезия, а также развития личностных качеств (целеустремленности, организованности, трудолюбия, ответственности, коммуникативности, толерантности, общей культуры), позволяющих



реализовать сформированные компетенции в профессиональной деятельности.

**Задачами** основной образовательной программы являются:

- систематизация гуманитарных, социальных, экономических, математических, естественнонаучных и профессиональных знаний в области прикладной геодезии посредством практико-ориентированного обучения с ориентацией на развитие компетенций специалиста;

- углубление профессиональных компетенций за счет использования принципов модульной организации ОПОП;

- развитие у выпускника общекультурных, творческих способностей, коммуникативности, толерантности, настойчивости в достижении цели, выносливости, способствующих его социальной мобильности и устойчивости на рынке труда.

#### **4. Трудоемкость ОПОП по направлению подготовки**

Нормативный срок освоения ОПОП ВО по специальности 21.05.01 Прикладная геодезия, специализация «Инженерная геодезия» составляет 5 лет для очной формы обучения.

Общая трудоемкость ОПОП подготовки инженера-геодезиста за весь период обучения составляет 300 зачетных единиц (60 зачетных единиц за учебный год).

#### **5. Область профессиональной деятельности**

Область профессиональной деятельности инженера-геодезиста включает:

- получение измерительной пространственной информации о физической поверхности Земли, ее недрах, объектах космического пространства, отображение физической поверхности Земли или отдельных ее территорий на планах и картах;

- осуществление координатно-временной привязки объектов, явлений и процессов на физической поверхности Земли и в окружающем космическом пространстве, построение цифровых моделей местности;

- организацию и осуществление работ по сбору и распространению геопространственных данных, как на территории Российской Федерации в целом, так и на отдельных ее регионах с целью развития их инфраструктуры.

Профессиональная деятельность инженера-геодезиста направлена на выполнение проектно-изыскательских работ в строительстве, разработку генеральных планов объектов разного назначения, планов организации и застройки территорий населенных мест, производство строительных работ при возведении зданий и сооружений различных конструктивных схем и многое другое.

## **6. Объекты профессиональной деятельности**

Объектами профессиональной деятельности инженера-геодезиста являются:

- физическая поверхность Земли и других планет, а также околоземное космическое пространство;

- искусственные и естественные объекты на физической поверхности и внутри Земли и других планет;

- территориальные и административные образования;

- геодинамические явления и процессы, гравитационные, электромагнитные и другие физические поля.

Профессиональная деятельность инженера-геодезиста непосредственно связана с разработкой методики выполнения геодезических работ в строительстве с составлением разбивочных планов для подготовки к выносу в натуру различных сооружений и строительных комплексов, обработкой материалов фототеодолитной и лазерной съемок.

В сферу профессиональных интересов инженера-геодезиста входит решение задач определения объемов земляных масс по проектной и исполнительной документации, разработки схем вертикальной планировки и проектов организации рельефа застраиваемых территорий; расчета точности геодезических работ исходя из требований нормативной и проектной документации к точности выполнения геометрических параметров, оценки геометрической точности построенных инженерных сооружений по



материалам исполнительных съемок, выполнения полевых и камеральных работ при фототеодолитной и лазерной съемках.

## **7. Виды профессиональной деятельности. Профессиональные задачи**

Инженер-геодезист по специальности 21.05.01 Прикладная геодезия в соответствии с ФГОС ВО готовится к следующим видам профессиональной деятельности:

- производственно-технологической;
- проектно-изыскательской.

Специалист по специальности 21.05.01 Прикладная геодезия должен решать следующие профессиональные задачи в соответствии с видами профессиональной деятельности:

### **в области производственно-технологической деятельности:**

топографо-геодезическое обеспечение изображения поверхности Земли в целом, отдельных территорий и участков земной поверхности, как наземными, так и аэрокосмическими методами;

проведение специальных геодезических измерений при эксплуатации поверхности и недр Земли (включая объекты континентального шельфа, транспортной инфраструктуры, нефти - и газодобычи), а также при изучении других планет и их спутников;

создание, развитие и реконструкция государственных геодезических, нивелирных, гравиметрических сетей и координатных построений специального назначения;

выполнение специализированных инженерно-геодезических работ при изысканиях, проектировании, строительстве и эксплуатации инженерных объектов;

выполнение работ по топографо-геодезическому и картографическому обеспечению городского хозяйства, технической инвентаризации, кадастра и экспертизы объектов недвижимости и землеустройства, созданию оригиналов

инвентаризационных и кадастровых карт и планов, других графических материалов;

создание и обновление топографических и тематических карт по

результатам дешифрования видеоинформации, воздушным, космическим и наземным изображениям (снимкам) фотограмметрическими методами; создание цифровых моделей местности;

обеспечение единой системы координат на территориях промышленных площадок, городов и других участков земной поверхности;

получение и обработка инженерно-геодезической информации об инженерных сооружениях и их элементах для соблюдения проектной геометрии сооружения при его строительстве и эксплуатации;

изучение динамики изменения поверхности Земли геодезическими методами; наблюдения за деформациями инженерных сооружений;

получение наземной и аэрокосмической пространственной информации о состоянии окружающей среды при изучении природных ресурсов методами геодезии и дистанционного зондирования;

**в области проектно-изыскательской деятельности:**

сбор, обобщение и анализ топографо-геодезической, картографической, астрономо-геодезической и гравиметрической информации, разработка на ее основе методов, средств и проектов выполнения конкретных народно-хозяйственных задач;

разработка технологий инженерно-геодезических работ при инженерно-технических изысканиях для проектирования, строительства и монтажа инженерных сооружений;

планирование и производство топографо-геодезических и картографических работ при инженерно-геодезических и других видах изысканий объектов строительства и изучении природных ресурсов;

исследование, поверки и эксплуатация геодезических, астрономических, гравиметрических приборов, инструментов и систем;

разработка алгоритмов, программ и методик решений инженерно-геодезических задач и выполнение математической обработки результатов полевых геодезических измерений, астрономических наблюдений, гравиметрических определений при проектировании, строительстве и эксплуатации зданий и инженерных сооружений;

разработка проектно-технической документации в области геодезии и дистанционного зондирования, а также проектов производства геодезических



работ;

**в соответствии со специализацией «Инженерная геодезия»:**

разработка проектов производства геодезических работ и их реализации;

эксплуатация специальных инженерно-геодезических приборов и систем при выполнении инженерно-геодезических и маркшейдерских работ;

планирование и осуществление наблюдения за деформациями и осадками зданий и технических сооружений и анализу их результатов;

владение методами вертикальной планировки территории и выноса проекта в натуру.

## **8. Требования к результатам освоения ОПОП**

В результате освоения программы специалитета у выпускника должны быть сформированы общекультурные, общепрофессиональные, профессиональные и профессионально-специализированные компетенции.

Выпускник должен обладать следующими общекультурными компетенциями (ОК):

способностью к абстрактному мышлению, анализу, синтезу (ОК-1);

готовностью действовать в нестандартных ситуациях, нести социальную и этическую ответственность за принятые решения (ОК-2);

готовностью к саморазвитию, самореализации, использованию творческого потенциала (ОК-3);

способностью использовать основы философских знаний, анализировать главные этапы и закономерности исторического развития для осознания социальной значимости своей деятельности (ОК-4);

способностью использовать основы экономических знаний при оценке эффективности результатов деятельности в различных сферах (ОК-5);

способностью к коммуникации в устной и письменной формах на русском и иностранном языках для решения задач межличностного и межкультурного взаимодействия (ОК-6);

способностью к самоорганизации и самообразованию (ОК-7);

способностью использовать общеправовые знания в различных сферах деятельности (ОК-8);

способностью поддерживать должный уровень физической подготовленности для обеспечения полноценной социальной и профессиональной деятельности (ОК-9);

способностью использовать приемы оказания первой помощи, методы защиты в условиях чрезвычайных ситуаций (ОК-10).

Выпускник должен обладать следующими общепрофессиональными компетенциями (ОПК):

способностью решать стандартные задачи профессиональной деятельности на основе информационной и библиографической культуры с применением информационно-коммуникационных технологий и с учетом основных требований информационной безопасности (ОПК-1);

готовностью к коммуникации в устной и письменной формах на русском и иностранном языках для решения задач профессиональной деятельности (ОПК-2);

готовностью руководить коллективом в сфере своей профессиональной деятельности, толерантно воспринимая социальные, этнические, конфессиональные и культурные различия (ОПК-3);

владением основными методами защиты производственного персонала и населения от возможных последствий аварий, катастроф, стихийных бедствий (ОПК-4).

способностью рецензировать технические проекты, изобретения, статьи (ОПК-5);

способностью собирать, систематизировать и анализировать научно-техническую информацию по заданию (теме) (ОПК-6);

способностью участвовать в проведении научно-исследовательских работ и научно-технических разработок (ОПК-7).

Выпускник, освоивший программу специалитета, должен обладать профессиональными компетенциями, соответствующими видам профессиональной деятельности, на которую ориентирована программа специалитета:

**производственно-технологическая деятельность:**

способностью к топографо-геодезическому обеспечению изображения поверхности Земли в целом, отдельных территорий и участков земной

поверхности наземными и аэрокосмическими методами, в том числе, владением методами полевых и камеральных работ по созданию, развитию и реконструкции государственных геодезических, нивелирных, гравиметрических сетей, а также координатных построений специального назначения (ПК-1);

готовностью к выполнению специализированных инженерно-геодезических работ при изысканиях, проектировании, строительстве и эксплуатации инженерных объектов, к проведению специальных геодезических измерений при эксплуатации поверхности и недр Земли (включая объекты континентального шельфа, транспортной инфраструктуры, нефте- и газодобычи), а также при изучении других планет и их спутников (ПК-2);

готовностью к выполнению работ по топографо-геодезическому и картографическому обеспечению, городского хозяйства, технической инвентаризации, кадастра объектов недвижимости и землеустройства, созданию оригиналов инвентаризационных и кадастровых карт и планов, других графических материалов (ПК-3);

готовностью к созданию и обновлению топографических и тематических карт по результатам дешифрирование видеoinформации, воздушным, космическим и наземным изображениям (снимкам) фотограмметрическими методами, а также к созданию цифровых моделей местности (ПК-4);

готовностью к обеспечению единой системы координат на территориях промышленных площадок, городов и других участков земной поверхности (ПК-5);

готовностью получать и обрабатывать инженерно-геодезическую информацию об инженерных сооружениях и их элементах для соблюдения проектной геометрии сооружения при его строительстве и эксплуатации (ПК-6);

способностью к изучению динамики изменения поверхности Земли геодезическими методами и владению методами наблюдения за деформациями инженерных сооружений (ПК-7);

владением методами получения наземной и аэрокосмической

пространственной информации о состоянии окружающей среды при изучении природных ресурсов методами геодезии и дистанционного зондирования (ПК-8);

**проектно-изыскательская деятельность:**

способностью к сбору, обобщению и анализу топографо-геодезической, картографической, астрономо-геодезической и гравиметрической информации, разработке на ее основе методов, средств и проектов выполнения конкретных народно-хозяйственных задач (ПК-9);

способностью к разработке технологий инженерно-геодезических работ при инженерно-технических изысканиях для проектирования, строительства и эксплуатации инженерных сооружений (ПК-10);

способностью планировать и выполнять топографо-геодезические и картографические работы при инженерно-геодезических и других видах изысканий объектов строительства и изучении природных ресурсов (ПК-11);

владением методами исследования, поверок и эксплуатации геодезических, астрономических, гравиметрических приборов, инструментов и систем (ПК-12);

готовностью к разработке алгоритмов, программ и методик решений инженерно-геодезических задач и владением методами математической обработки результатов полевых геодезических измерений, астрономических наблюдений, гравиметрических определений при проектировании, строительстве и эксплуатации зданий и инженерных сооружений (ПК-13);

Выпускник, освоивший программу специалитета, должен обладать **профессионально-специализированными компетенциями**, соответствующими специализации программы специалитета «Инженерная геодезия»:

способностью к разработке проектов производства геодезических работ и их реализации (ПСК-1.1);

готовностью к эксплуатации специальных инженерно-геодезических приборов и систем при выполнении инженерно-геодезических и маркшейдерских работ (ПСК-1.2);

способностью планировать и осуществлять наблюдения за деформациями и осадками зданий и технических сооружений и анализу их результатов (ПСК-1.3);



владением методами вертикальной планировки территории и выноса проекта в натуру (ПСК-1.4).

## 9. СТРУКТУРА ОПОП

Структура программы специалитета включает обязательную часть (базовую) и часть, формируемую участниками образовательных отношений (вариативную). Программа состоит из следующих блоков: Блок 1 "Дисциплины (модули)", который включает дисциплины (модули), относящиеся к базовой части программы, и дисциплины (модули), относящиеся к ее вариативной части. Блок 2 "Практики", который в полном объеме относится к базовой части программы. Блок 3 "Государственная итоговая аттестация" в полном объеме относится к базовой части программы и завершается присвоением квалификации, указанной в перечне специальностей и направлений подготовки высшего образования, утверждаемом Министерством образования и науки Российской Федерации.

Таблица 1 Структура программы специалитета.

Структура программы		Объем программы в зачетных единицах
Блок 1	Дисциплины (модули)	252
	Базовая часть	177
	Вариативная часть	75
Блок 2	Практики	39
	Базовая часть	39
Блок 3	Государственная итоговая аттестация	9
	Базовая часть	9
Итого по ОПОП (без факультативов)		300
ФТД	Факультативы	2
Итого		302

В учебном процессе предусмотрено применение активных и интерактивных методов и форм проведения занятий. Согласно учебному плану ОПОП с использованием активных и интерактивных методов и форм проводится 30,3% аудиторных занятий.

## **10. Характеристика образовательной среды ДВФУ, обеспечивающей формирование общекультурных компетенций и достижение воспитательных целей**

В соответствии с Уставом ДВФУ и Программой развития университета, главной задачей воспитательной работы со студентами является создание условий для активной жизнедеятельности обучающихся, для гражданского самоопределения и самореализации, для удовлетворения потребностей студентов в интеллектуальном, духовном, культурном и нравственном развитии. Воспитательная деятельность в университете осуществляется системно через учебный процесс, практики, научно-исследовательскую работу студентов и внеучебную работу по всем направлениям. В вузе создана кампусная среда, обеспечивающая развитие общекультурных и социально-личностных компетенций выпускников.

Организацию и содержание системы управления воспитательной и внеучебной деятельностью в ДВФУ обеспечивают следующие структуры: Ученый совет; ректорат; проректор по учебной и воспитательной работе; Школы; Департамент молодежной политики; Творческий центр; Объединенный совет студентов. Приложить свои силы и реализовать собственные проекты молодежь может в Центре подготовки волонтеров, Клубе парламентских дебатов, профсоюзе студентов, Объединенном студенческом научном обществе, Центре развития студенческих инициатив, Молодежном тренинговом центре, Студенческих проф. отрядах.

Важную роль в формировании образовательной среды играет студенческий совет Инженерной Школы. В рамках деятельности студенческих объединений осуществляется финансовая поддержка деятельности студенческих объединений, студенческих отрядов, студенческого самоуправления, волонтерского движения, развития клубов по интересам, поддержка студенческого спорта, патриотического направления.

Студенческий совет ИШ участвует в организации внеучебной работы студентов школы, выявляет факторы, препятствующие успешной реализации учебно-образовательного процесса в вузе, доводит их до сведения

руководства школы, рассматривает вопросы, связанные с соблюдением учебной дисциплины, правил внутреннего распорядка, защищает интересы студентов во взаимодействии с администрацией, способствует получению студентами опыта организаторской и исполнительской деятельности.

Воспитательная среда университета способствует тому, чтобы каждый студент имел возможность проявлять активность, включаться в социальную практику, в решение проблем вуза, города, страны, развивая при этом соответствующие общекультурные и профессиональные компетенции. Так для поддержки и мотивации студентов в ДВФУ определен целый ряд государственных и негосударственных стипендий: стипендия за успехи в научной деятельности, стипендия за успехи в общественной деятельности, стипендия за успехи в спортивной деятельности, стипендия за успехи в творческой деятельности, Стипендия Благотворительного фонда В. Потанина, Стипендия Оксфордского российского фонда, Стипендия Губернатора Приморского края, Стипендия «Гензо Шимадзу», Стипендия «ВР», Стипендиальная программа «Альфа-Шанс», Международная стипендия Корпорации Мицубиси и др.

Университет - это уникальный комплекс зданий и сооружений, разместившийся на площади порядка миллиона квадратных метров, с развитой кампусной инфраструктурой, включающей общежития и гостиницы, спортивные объекты и сооружения, медицинский центр, сеть столовых и кафе, тренажерные залы, продуктовые магазины, аптеки, отделения почты и банков, прачечные, ателье и другие объекты, обеспечивающие все условия для проживания, питания, оздоровления, занятий спортом и отдыха студентов и сотрудников.

Все здания кампуса спроектированы с учетом доступности для лиц с ограниченными возможностями здоровья. В целях обеспечения специальных условий обучения инвалидов и лиц с ограниченными возможностями здоровья в ДВФУ ведётся специализированный учет инвалидов и лиц с ограниченными возможностями здоровья на этапах их поступления, обучения, трудоустройства.

## **11. Система оценки качества освоения обучающимися образовательной программы**

Оценка качества освоения ОПОП ВО включает текущий контроль, промежуточную аттестацию и государственную итоговую аттестацию выпускников. Для системной работы по сопровождению академической успеваемости в университете разработана рейтинговая оценка знаний студентов.

Процедура проведения текущего контроля и промежуточной аттестации регламентируется «Положением о текущем контроле успеваемости, текущей и промежуточной аттестации студентов, обучающихся по образовательным программам высшего образования в ДВФУ», «Положением о рейтинговой системе оценки успеваемости студентов образовательных программ высшего образования ДВФУ», «Регламентом контроля результативности учебного процесса».

Проведение государственной итоговой аттестации регламентируется «Положением о государственной итоговой аттестации по образовательным программам высшего образования – программам бакалавриата, специалитета, магистратуры», утвержденным приказом от 27.11.2015 № 12-13-2285. Требования к выпускным квалификационным работам и порядку их выполнения, критерии оценки защиты выпускных квалификационных работ утверждены «Программой государственной итоговой аттестации», утвержденной и размещенной в системе электронной поддержки обучения BlackBoard Learn.

Оценочные средства в виде фонда оценочных средств для всех форм аттестационных испытаний и текущего контроля разработаны и представлены в системе электронной поддержки обучения BlackBoard Learn. Оценочные средства разрабатываются согласно «Положению о фондах оценочных средств образовательных программ высшего образования – программ бакалавриата, специалитета, магистратуры ДВФУ», утвержденного приказом от 12.05.2015 № 12-13-850. Для каждого результата обучения по дисциплине, практике или итоговой аттестации определены показатели и критерии оценивания сформированности компетенций на различных этапах их формирования, шкалы и процедуры оценивания.



## 12. Специфические особенности ОПОП

Актуальность, востребованность специалистов данного профиля на современном рынке труда обусловлены устойчивым спросом на инженеров-геодезистов в связи с масштабным промышленным и гражданским строительством, эксплуатацией инженерных сооружений, проведением землеустроительных и кадастровых работ и многое другое

Выбор дисциплин базовой и вариативной части ОПОП, таких как «Небесная механика», «Землеустройство и кадастры», «Морская геодезия», «Специальные разделы высшей и инженерной геодезии» – фундаментальные постоянные, геодезические методы определения деформаций, оптимизация измерений и другие, обоснован необходимостью и достаточностью для формирования профессиональных компетенций выпускника с учетом требований современного рынка труда и запросов работодателей – геодезических, землеустроительных, строительных и изыскательских компаний, подразделений Ростехинвентаризации и Росреестра.

Динамика перспектив трудоустройства выпускников положительна. Выпускники ДВФУ по специальности Прикладная геодезия на протяжении последних 20 лет всегда были востребованы. Существует постоянный устойчивый спрос на специалистов этого профиля. Количество востребованных специалистов сегодня превышает их выпуск. Процент трудоустройства близок к 100%. Выпускники по специальности Прикладная геодезия успешно работают в организациях ОАО Роскартография, геодезических и изыскательских компаниях, на стройках, в подразделениях Ростехинвентаризации и Росреестра Дальневосточного региона, гидрографии Военно-морского флота и военно-топографической службы страны, в городских и районных администрациях, научно-исследовательских институтах Российской академии наук и т.д.

### **13. Особенности организации образовательного процесса по образовательной программе для инвалидов и лиц с ограниченными возможностями здоровья**

В ДВФУ реализуется организационная модель инклюзивного образования - обеспечение равного доступа к образованию для всех обучающихся с учетом различных особых образовательных потребностей и индивидуальных возможностей студентов. Модель позволяет лицам, имеющим ограниченные возможности здоровья (ОВЗ), использовать образование как наиболее эффективный механизм развития личности, повышения своего социального статуса. В целях создания условий по обеспечению инклюзивного обучения инвалидов и лиц с ОВЗ структурные подразделения Университета выполняют следующие задачи:

- департамент по работе с абитуриентами организует профориентационную работу среди потенциальных абитуриентов, в том числе среди инвалидов и лиц с ОВЗ: дни открытых дверей, профориентационное тестирование, вебинары для выпускников школ, учебных заведений профессионального образования, консультации для данной категории обучающихся и их родителей по вопросам приема и обучения, готовит рекламно-информационные материалы, организует взаимодействие с образовательными организациями;

- учебно-методическое управление школы, совместно с управлением молодежной политики, осуществляют сопровождение инклюзивного обучения инвалидов, решение вопросов развития и обслуживания информационно-технологической базы инклюзивного обучения, элементов дистанционного обучения инвалидов, создание безбарьерной среды, сбор сведений об инвалидах и лицах с ОВЗ, обеспечивает их систематический учет на этапах их поступления, обучения, трудоустройства;

- департамент внеучебной работы ДВФУ обеспечивает адаптацию инвалидов и лиц с ОВЗ к условиям и режиму учебной деятельности, проводит мероприятия по созданию социокультурной толерантной среды, необходимой для формирования гражданской, правовой и профессиональной позиции соучастия, готовности всех членов коллектива к общению и

сотрудничеству, к способности толерантно воспринимать социальные, личностные и культурные различия;

- отдел профориентационной работы и взаимодействия с работодателями оказывает содействие трудоустройству выпускников-инвалидов и лиц с ОВЗ в виде: презентаций и встреч работодателей с обучающимися старших курсов, индивидуальных консультаций по вопросам трудоустройства, мастер-классов и тренингов.

Содержание высшего образования по образовательным программам и условия организации обучения лиц с ОВЗ определяются адаптированной образовательной программой, а для инвалидов также в соответствии с индивидуальной программой реабилитации, которая разрабатывается Федеральным учреждением медико-социальной экспертизы. Адаптированная образовательная программа разрабатывается при наличии заявления со стороны обучающегося (родителей, законных представителей) и медицинских показаний. Обучение по образовательным программам инвалидов и обучающихся с ОВЗ осуществляется организацией с учетом особенностей психофизического развития, индивидуальных возможностей и состояния здоровья. Выбор методов обучения в каждом отдельном случае обуславливается целями обучения, содержанием обучения, уровнем профессиональной подготовки педагогов, методического и материально-технического обеспечения, наличием времени на подготовку, с учетом особенностей психофизического развития, индивидуальных возможностей и состояния здоровья обучающихся.

Инвалиды и лица с ограниченными возможностями слуха и речи, с ограниченными возможностями зрения и ограниченными возможностями опорно-двигательной системы могут получить образование в Университете по данной основной образовательной программе по очной форме обучения с использованием элементов дистанционных образовательных технологий.

Университет обеспечивает обучающимся лицам с ОВЗ и инвалидам возможность освоения специализированных адаптационных дисциплин, включаемых в вариативную часть ОПОП. Преподаватели, курсы которых требуют выполнения определенных специфических действий и

представляющих собой проблему или действие, невыполнимое для обучающихся, испытывающих трудности с передвижением или речью, обязаны учитывать эти особенности и предлагать инвалидам и лицам с ОВЗ альтернативные методы закрепления изучаемого материала. Своевременное информирование преподавателей об инвалидах и лицах с ОВЗ в конкретной группе осуществляется ответственным лицом, установленным приказом директора школы.

В читальных залах научной библиотеки ДВФУ рабочие места для людей с ограниченными возможностями здоровья оснащены дисплеями и принтерами Брайля; оборудованы: портативными устройствами для чтения плоскочечатных текстов, сканирующими и читающими машинами видеоувеличителем с возможностью регуляции цветовых спектров; увеличивающими электронными лупами и ультразвуковыми маркировщиками.

При необходимости для инвалидов и лиц с ОВЗ могут разрабатываться индивидуальные учебные планы и индивидуальные графики обучения. Срок получения высшего образования при обучении по индивидуальному учебному плану для инвалидов и лиц с ОВЗ при желании может быть увеличен, но не более чем на год.

При направлении инвалида и обучающегося с ОВЗ в организацию или предприятие для прохождения предусмотренной учебным планом практики Университет согласовывает с организацией (предприятием) условия и виды труда с учетом рекомендаций Федерального учреждения медико-социальной экспертизы и индивидуальной программы реабилитации инвалида. При необходимости для прохождения практик могут создаваться специальные рабочие места в соответствии с характером нарушений, а также с учетом профессионального вида деятельности и характера труда, выполняемых студентом-инвалидом трудовых функций.

Для осуществления мероприятий текущего контроля успеваемости, промежуточной и итоговой аттестации инвалидов и лиц с ОВЗ применяются фонды оценочных средств, адаптированные для таких обучающихся и позволяющие оценить достижение ими результатов обучения и уровень



сформированности всех компетенций, заявленных в образовательной программе. Форма проведения промежуточной и государственной итоговой аттестации для студентов-инвалидов и лиц с ОВЗ устанавливается с учетом индивидуальных психофизических особенностей (устно, письменно на бумажном носителе, письменно на компьютере, в форме тестирования и т.п.).

Руководитель ОП

кандидат технических наук, доцент



В.М. Каморный