



МИНИСТЕРСТВО ОБРАЗОВАНИЯ


И НАУКИ РОССИЙСКОЙ ФЕДЕРАЦИИ

Федеральное государственное автономное образовательное учреждение  
высшего профессионального образования  
«Дальневосточный федеральный университет»  
(ДВФУ)

## ШКОЛА ЭКОНОМИКИ И МЕНЕДЖМЕНТА

«СОГЛАСОВАНО»


Школа экономики и менеджмента ДВФУ  
Руководитель ОП  
«Экономическая безопасность»

  
(подпись) Данилова У.В.  
(Ф.И.О. рук. ОП)  
«02» июня 2014 г.



«УТВЕРЖДАЮ»

Заведующая (ий) кафедрой  
Экономики и управления на предприятии  
(название кафедры)

  
(подпись) Данилова У.В.  
(Ф.И.О. зав. каф.)  
«02» июня 2014 г.

## РАБОЧАЯ ПРОГРАММА УЧЕБНОЙ ДИСЦИПЛИНЫ

Экономическая география и регионалистика

**Специальность: 38.05.01 «Экономическая безопасность»**

Специализации: «Экономико-правовое обеспечение экономической безопасности»,  
«Экономика и организация производства на режимных объектах»

**Форма подготовки: очная**

Курс 1, семестр 1

Лекции – 18 час.

Практические занятия – 18 час.

Лабораторные работы – 0 час.

Всего часов аудиторной нагрузки – 36 час.

Самостоятельная работа – 36 час.

Контрольные работы (количество) – не предусмотрены

Курсовая работа/курсовой проект – не предусмотрены

Зачет – 1 семестр

Экзамен – не предусмотрен

Рабочая программа составлена в соответствии с требованиями федерального государственного образовательного стандарта высшего образования по специальности 38.05.01 Экономическая безопасность (уровень специалитета), утвержденного приказом Министерства образования и науки РФ № 20 от 16.01.2017 г.

УМКД обсужден на заседании кафедры экономической теории, протокол № 5 от 19.05.2014 г.

Заведующий кафедрой канд. экон. наук, доцент Романов В.В.

Составитель: д-р экон. наук, профессор Соколенко В.В.

ДАЛЬНЕВОСТОЧНЫЙ ФЕДЕРАЛЬНЫЙ УНИВЕРСИТЕТ			
<b>Учебно-методический комплекс дисциплины «Экономическая география и регионалистика»</b>			
Разработал: Соколенко В.В.	Идентификационный номер: УМКД 60-11/09-16 – 38.05.01 - С1.В.ДВ.1.1 - 2014	Контрольный экземпляр находится на кафедре экономической теории ШЭМ ДВФУ	Лист 2 из 86

## Содержание

1	Аннотация .....	3
2	Рабочая программа учебной дисциплины (РПУД).....	7
3	Материалы для практических занятий.....	190
4	Материалы для самостоятельной работы студентов.....	215
5	Контрольно-измерительные материалы.....	228
6	Список литературы.....	242
7	Глоссарий.....	245

ДАЛЬНЕВОСТОЧНЫЙ ФЕДЕРАЛЬНЫЙ УНИВЕРСИТЕТ			
Учебно-методический комплекс дисциплины «Экономическая география и регионалистика»			
Разработал: Соколенко В.В.	Идентификационный номер: УМКД 60-11/09-16 – 38.05.01 - С1.В.ДВ.1.1 - 2014	Контрольный экземпляр находится на кафедре экономической теории ШЭМ ДВФУ	Лист 3 из 86

## АННОТАЦИЯ

### Рабочей программы дисциплины

#### «Экономическая география и регионалистика»

Специальность: 38.05.01 «Экономическая безопасность»

Специализации: «Экономико-правовое обеспечение экономической безопасности», «Экономика и организация производства на режимных объектах»

Учебный курс «Экономическая география и регионалистика» разработан для студентов 1 курса, обучающихся по направлению 38.05.01 «Экономическая безопасность», в соответствии с требованиями ФГОС ВПО по данному направлению и положением об учебно-методических комплексах дисциплин образовательных программ высшего профессионального образования (утверждено приказом и.о. ректора ДВФУ от 17.04.2012 № 12-13-87).

Дисциплина «Экономическая география и регионалистика» входит в блок дисциплин по выбору студентов вариативной части гуманитарного, социального и экономического цикла.

Общая трудоемкость освоения дисциплины составляет 2 зачетные единицы, 72 часа. Учебным планом предусмотрены лекционные занятия (18 часов), практические занятия (18 часов), самостоятельная работа (36 часов). Дисциплина реализуется на 1 курсе в 1-м семестре.

Содержание дисциплины охватывает круг вопросов понятийного характера в области регионалистики, экономической географии и региональной экономики; методологических подходов к размещению производительных сил с учетом пространственных особенностей регионов, принципов и факторов, влияющих на размещение производства по отдельным отраслям хозяйства, на формирование межотраслевых комплексов, их специализацию и экономическое районирование страны в условиях рыночной экономики. Рассматриваются проблемы структурной

ДАЛЬНЕВОСТОЧНЫЙ ФЕДЕРАЛЬНЫЙ УНИВЕРСИТЕТ			
Учебно-методический комплекс дисциплины «Экономическая география и регионалистика»			
Разработал: Соколенко В.В.	Идентификационный номер: УМКД 60-11/09-16 – 38.05.01 - С1.В.ДВ.1.1 - 2014	Контрольный экземпляр находится на кафедре экономической теории ШЭМ ДВФУ	Лист 4 из 86

перестройки хозяйства регионов с высокой концентрацией производительных сил, большой антропогенной нагрузкой, удаленных от центра и приграничных регионов в рамках концепций устойчивого развития и опережающего роста производств на основе новых технологий, а также эффективной государственной политики управления регионами.

Дисциплина направлена на формирование компетенций:

Код и формулировка компетенции	Этапы формирования компетенции	
ОК-3 способность ориентироваться в политических, социальных и экономических процессах	Знает	типовые методики расчета экономических показателей и действующую нормативно-правовую базу
	Умеет	ориентироваться в политических, социальных и экономических процессах
	Владеет	навыками ориентирования в политических, социальных и экономических процессах;
ОК-12 способность работать с различными информационными ресурсами и технологиями, применять основные методы, способы и средства получения, хранения, поиска, систематизации, обработки и передачи информации	Знает	различные информационные ресурсы и технологии, основные методы, способы и средства получения, хранения, поиска, систематизации, обработки и передачи информации
	Умеет	работать с различными информационными ресурсами и технологиями, применять основные методы, способы и средства получения, хранения, поиска, систематизации, обработки и передачи информации
	Владеет	основными методами, способами и средствами получения, хранения, поиска, систематизации, обработки и передачи информации
ОПК-2 способность использовать закономерности и методы экономической науки при решении профессиональных задач	Знает	закономерности и методы экономической науки при решении профессиональных задач
	Умеет	использовать закономерности и методы экономической науки при решении профессиональных задач
	Владеет	навыками использования закономерностей и методов экономической науки при решении профессиональных задач
ПК-1 способность подготавливать исходные данные, необходимые для расчета экономических показателей, характеризующих деятельность хозяйствующих субъектов	Знает	Инструменты и методы расчета экономических показателей, характеризующих деятельность хозяйствующих субъектов
	Умеет	подготавливать исходные данные, необходимые для расчета экономических показателей, характеризующих деятельность хозяйствующих субъектов
	Владеет	методикой проведения экономической экспертизы исходных данных и методами обнаружения потенциальных угроз экономической безопасности

Достоинством данной РПУД является то, что она отражает сущность дисциплины, входящей в гуманитарный, социальный и экономический цикл ФГОС ВПО и формирует основу географической компетентности

ДАЛЬНЕВОСТОЧНЫЙ ФЕДЕРАЛЬНЫЙ УНИВЕРСИТЕТ			
Учебно-методический комплекс дисциплины «Экономическая география и регионалистика»			
Разработал: Соколенко В.В.	Идентификационный номер: УМКД 60-11/09-16 – 38.05.01 - С1.В.ДВ.1.1 - 2014	Контрольный экземпляр находится на кафедре экономической теории ШЭМ ДВФУ	Лист 5 из 86

выпускников экономических направлений. Кроме того, обеспечивает инструментарием формирование общекультурных и профессиональных компетенций бакалавра.

Автор-составитель РПУД

д-р экон. наук, профессор

Зав. кафедрой экономической теории

канд. экон. наук, доцент \_\_\_\_\_

Соколенко В.В.

Романов В.В.

ДАЛЬНЕВОСТОЧНЫЙ ФЕДЕРАЛЬНЫЙ УНИВЕРСИТЕТ			
Учебно-методический комплекс дисциплины «Экономическая география и регионалистика»			
Разработал: Соколенко В.В.	Идентификационный номер: УМКД 60-11/09-16 – 38.05.01 - С1.В.ДВ.1.1 - 2014	Контрольный экземпляр находится на кафедре экономической теории ШЭМ ДВФУ	Лист 6 из 86

## ABSTRACT

The teaching materials on the course «Economic geography» are designed for 1st year students of the Bachelor's Program in « Economic security ». Full-time program. Language of the program – Russian. The teaching materials are written in Russian.

These teaching materials on the course are developed in accordance with the curriculum of the educational program under the Federal State Educational Standard of Higher Professional Education (FSES HPE) 38.05.01 " Economic security " (Bachelor's degree), approved by the Ministry of Education and Science of the Russian Federation (January 14, 2011. № 19).

The contents of the teaching materials on the course are based on modern science and educational practice and reflects the author's approach to the subject matter.

The content of the course covers the following range of issues: The discipline covers a range of issues of conceptual nature in the field of regional science, economic geography and regional economics; methodological approaches for the placement of productive forces, taking into account the spatial characteristics of the regions, principles and factors that influence the placement of production for selected industries, on the formation of multi-sectoral clusters, their specialization and economic zoning of the country under market economy conditions. Discusses the problems of structural adjustment of the regions with a high concentration of productive forces, large anthropogenic impact, remote and border regions within the framework of the concepts of sustainable development and accelerated growth industries based on new technologies, as well as effective public policy management regions.

The teaching materials on the course provide extensive use of active, creative and interactive lessons, combined with private study in order to create and develop the professional skills of the students.

The total number of the course's credits – 2 credits (72 hours).

ДАЛЬНЕВОСТОЧНЫЙ ФЕДЕРАЛЬНЫЙ УНИВЕРСИТЕТ			
<b>Учебно-методический комплекс дисциплины «Экономическая география и регионалистика»</b>			
Разработал: Соколенко В.В.	Идентификационный номер: УМКД 60-11/09-16 – 38.05.01 - С1.В.ДВ.1.1 - 2014	Контрольный экземпляр находится на кафедре экономической теории ШЭМ ДВФУ	Лист 7 из 86

These teaching materials on the course include the following materials:

1. Course syllabus;
2. Lectures notes;
3. Materials for practical training lessons;
4. Materials for students' private study;
5. Test and examination materials;
6. Reading list;
7. Glossary.

ДАЛЬНЕВОСТОЧНЫЙ ФЕДЕРАЛЬНЫЙ УНИВЕРСИТЕТ			
Учебно-методический комплекс дисциплины «Экономическая география и регионалистика»			
Разработал: Соколенко В.В.	Идентификационный номер: УМКД 60-11/09-16 – 38.05.01 - С1.В.ДВ.1.1 - 2014	Контрольный экземпляр находится на кафедре экономической теории ШЭМ ДВФУ	Лист 8 из 86

## **I. СТРУКТУРА И СОДЕРЖАНИЕ ТЕОРЕТИЧЕСКОЙ ЧАСТИ КУРСА**

### **Тема 1. Научные основы экономической географии и регионалистики: Предмет и задачи экономической географии и регионалистики. Классификация регионов(2час.)**

Экономическая география и регионалистика как подсистема географических наук. Предмет и задачи дисциплины. Взаимосвязь экономической географии и регионалистики с другими дисциплинами. Предмет, объект и методы исследования. Термины и понятия в регионалистике (региональной экономике и экономической географии). Концепция региона. Территориальное и общественное разделение труда. Регионы, их иерархия и классификация (типы регионов). Закономерности и принципы размещения производительных сил.

### **Тема 2. Факторы размещения экономической деятельности в пространстве(2час.)**

Представление о пространстве, его роль в экономике регионов и экономической географии. Пространственные (региональные) исследования в трудах российских и зарубежных ученых. Размещение промышленного производства. Факторы размещения. Классификация факторов размещения и отдельных отраслей. Характеристика факторов. Транспортные затраты. Фактор трудовых ресурсов, миграция капитала. Влияние фактора спроса. Взаимосвязь факторов размещения. Агломерационные факторы. Экономическая инфраструктура как фактор размещения производства. Размещение сферы услуг. Налоги, субсидии, экономическая политика, их влияние на размещение. Определение эффективности развития производства.



ДАЛЬНЕВОСТОЧНЫЙ ФЕДЕРАЛЬНЫЙ УНИВЕРСИТЕТ			
Учебно-методический комплекс дисциплины «Экономическая география и регионалистика»			
Разработал: Соколенко В.В.	Идентификационный номер: УМКД 60-11/09-16 – 38.05.01 - С1.В.ДВ.1.1 - 2014	Контрольный экземпляр находится на кафедре экономической теории ШЭМ ДВФУ	Лист 9 из 86

### **Тема 3. Регион и региональная политика: Регион в национальной экономике. Макроэкономическая концепция региона(2 час.)**

Система макроэкономических показателей развития региона. Валовой региональный продукт и методы его расчета. Производственный метод. Метод конечного использования. Распределительный метод. Располагаемый региональный доход. Межрегиональные различия и структурный анализ. Коэффициент локализации, коэффициент вариации, метод структурных сдвигов. Пропорциональный сдвиг, дифференциальный сдвиг.

### **Тема 4. Региональная политика, методы проведения и средства ее реализации (2 час.)**

Понятие, цели и значение региональной политики. Основные направления региональной политики государства. Классификация методов регионального регулирования. Методы проведения региональной политики. Средства реализации региональной экономической политики. Макроэкономические инструменты. Микроэкономические инструменты. Методы стимулирования занятости и повышения межрегиональной мобильности труда. Методы привлечения инвестиций. Влияние субсидий на поведение резидентов. Методы прямого государственного регулирования. Селективная поддержка регионов. Оценка региональной экономической политики. Бюджетные механизмы региональной политики. Региональные внебюджетные фонды. Условия и механизм функционирования специальных зон. Технополисы и технопарки.

### **Тема 5. Особенности организации и размещения производительных сил федеральных округов России: Территориальная организация хозяйства Центрального Федерального округа (2 час.)**

Общие сведения об округе, его составе. Особенности географического положения. Природно-ресурсный потенциал. Факторы пространственной

ДАЛЬНЕВОСТОЧНЫЙ ФЕДЕРАЛЬНЫЙ УНИВЕРСИТЕТ			
Учебно-методический комплекс дисциплины «Экономическая география и регионалистика»			
Разработал: Соколенко В.В.	Идентификационный номер: УМКД 60-11/09-16 – 38.05.01 - С1.В.ДВ.1.1 - 2014	Контрольный экземпляр находится на кафедре экономической теории ШЭМ ДВФУ	Лист 10 из 86

организации производства. Структура промышленного и сельскохозяйственного производства Отрасли специализации. Особенности территориальной организации региона, территориальные различия.

### **Тема 6. Территориальная организация хозяйства Северо-Западного Федерального округа (2 час.)**

Общие сведения об округе, его составе. Особенности географического положения. Природно-ресурсный потенциал. Факторы пространственной организации производства. Структура промышленного и сельскохозяйственного производства Отрасли специализации. Особенности территориальной организации региона, территориальные различия.

### **Тема 7. Территориальная организация хозяйства Южного Федеральных и Северо-Кавказского округов (2 час.)**

Общие сведения об округе, его составе. Особенности географического положения. Природно-ресурсный потенциал. Факторы пространственной организации производства. Структура промышленного и сельскохозяйственного производства Отрасли специализации. Особенности территориальной организации региона, территориальные различия.

### **Тема 8. Территориальная организация хозяйства Приволжского и Уральского Федеральных округов (2 час.)**

Общие сведения об округе, его составе. Особенности географического положения. Природно-ресурсный потенциал. Факторы пространственной организации производства. Структура промышленного и сельскохозяйственного производства Отрасли специализации. Особенности территориальной организации региона, территориальные различия.

ДАЛЬНЕВОСТОЧНЫЙ ФЕДЕРАЛЬНЫЙ УНИВЕРСИТЕТ			
Учебно-методический комплекс дисциплины «Экономическая география и регионалистика»			
Разработал: Соколенко В.В.	Идентификационный номер: УМКД 60-11/09-16 – 38.05.01 - С1.В.ДВ.1.1 - 2014	Контрольный экземпляр находится на кафедре экономической теории ШЭМ ДВФУ	Лист 11 из 86

## **Тема 9. Территориальная организация хозяйства Сибирского и Дальневосточного Федеральных округов (2 час.)**

Общие сведения об округе, его составе. Особенности географического положения. Природно-ресурсный потенциал. Факторы пространственной организации производства. Структура промышленного и сельскохозяйственного производства. Отрасли специализации. Особенности территориальной организации региона, территориальные различия.

## **II. СТРУКТУРА И СОДЕРЖАНИЕ ПРАКТИЧЕСКОЙ ЧАСТИ КУРСА**

### **Практические занятия (18 час.)**

#### **Занятие 1. Макроэкономическое районирование страны (1 час.)**

1. Экономическое районирование как метод территориальной организации народного хозяйства.
2. Дореволюционный опыт экономического районирования.
3. План ГОЭЛРО и работа комиссий Госплана и ВЦИК по районированию.
4. Современное экономическое районирование.

#### **Занятие 2-3. Административное устройство России (2 час.)**

1. История территориального устройства в царской России.
2. Административное устройство России в советский период. Изменения в административном устройстве в современной России.
3. Субъекты Российской Федерации в составе федеральных округов.
4. Перспективы совершенствования административного устройства в России.

#### **Занятие 4. Регион. Региональная политика и методы ее реализации (1 час.)**

1. Иерархия регионов России.
2. Основные понятия и определения региона.
3. Методы расчета валового регионального продукта
4. Методы государственного регулирования экономикой в регионах

ДАЛЬНЕВОСТОЧНЫЙ ФЕДЕРАЛЬНЫЙ УНИВЕРСИТЕТ			
Учебно-методический комплекс дисциплины «Экономическая география и регионалистика»			
Разработал: Соколенко В.В.	Идентификационный номер: УМКД 60-11/09-16 – 38.05.01 - С1.В.ДВ.1.1 - 2014	Контрольный экземпляр находится на кафедре экономической теории ШЭМ ДВФУ	Лист 12 из 86

### **Занятие 5-7. Природно-ресурсный потенциал России (3 час.)**

1. Общие сведения о запасах природных ресурсов России.
2. Экономическая оценка ресурсов, методы измерения.
3. Особенности размещения углеводородных металлических и неметаллических ресурсов.
4. Особенности размещения лесных, водных и земельных ресурсов.

### **Занятие 8-9. Население и рынок труда в регионах (2 час.)**

1. Динамика численности, половозрастная структура населения, демографические волны России.
2. Размещение населения по макро-зонам и федеральным округам.
3. Понятие «трудовые ресурсы». Соотношение городских и сельских жителей. Обеспеченность регионов трудовыми ресурсами.
4. Особенности демографической ситуации. Проблемы занятости, безработица.

### **Занятие 10-11. Статистический анализ развития макрорегионов (2 час.)**

1. Отбор информации и составление таблицы по макроэкономическим показателям развития макрорегионов составлению.
2. Сравнительный анализ уровня состояния макрозон и факторов, влияющих на их развитие.
3. Анализ экономического развития федеральных округов в макрорезонах, их место в экономике России

### **Занятие 12-13. Сравнительный анализ отраслей специализации Центрального, Северо-Западного, Южного и Северо-Кавказского федеральных округов (2 час.)**

1. Отбор информации и составление таблицы по показателям отраслей специализации.
2. Отбор факторов размещения для размещения отраслей специализации в округах.

ДАЛЬНЕВОСТОЧНЫЙ ФЕДЕРАЛЬНЫЙ УНИВЕРСИТЕТ			
Учебно-методический комплекс дисциплины «Экономическая география и регионалистика»			
Разработал: Соколенко В.В.	Идентификационный номер: УМКД 60-11/09-16 – 38.05.01 - С1.В.ДВ.1.1 - 2014	Контрольный экземпляр находится на кафедре экономической теории ШЭМ ДВФУ	Лист 13 из 86

3. Составление эссе по отличительным показателям отраслей специализации в сравниваемых округах.

4. Проблемы реструктуризации экономики сравниваемых макрорегионов в условиях глобализации мировой экономики и конкурентной борьбы и экономической безопасности России.

**Занятие 14-16. Сравнительный анализ отраслей специализации При-волжского, Уральского, Сибирского и Дальневосточного федеральных округов (2 час.)**

1. Отбор информации и составление таблицы по показателям отраслей специализации.

2. Отбор факторов размещения для размещения отраслей специализации в округах.

3. Составление эссе по отличительным показателям отраслей специализации в сравниваемых округах.

4. Проблемы реструктуризации экономики сравниваемых макрорегионов в условиях глобализации мировой экономики и конкурентной борьбы и экономической безопасности России.

**Занятие 17. Свободные экономические зоны (1 час.)**

1. Понятие «свободные экономические зоны» их классификация.
2. Опыт функционирования СЭЗ в зарубежных странах.
3. СЭЗ России, перспективы развития СЭЗ как территорий развития и особого управления.

**Занятие 18. Итоговое занятие (2 час.)**

**III. КОНТРОЛЬ ДОСТИЖЕНИЯ ЦЕЛЕЙ КУРСА**

**Вопросы к зачету**

1. Особенности географического положения России и их влияние на экономическое и социальное развитие страны

ДАЛЬНЕВОСТОЧНЫЙ ФЕДЕРАЛЬНЫЙ УНИВЕРСИТЕТ			
Учебно-методический комплекс дисциплины «Экономическая география и регионалистика»			
Разработал: Соколенко В.В.	Идентификационный номер: УМКД 60-11/09-16 – 38.05.01 - С1.В.ДВ.1.1 - 2014	Контрольный экземпляр находится на кафедре экономической теории ШЭМ ДВФУ	Лист 14 из 86

2. Понятие «регион» и «территория». Общественное и территориальное разделение труда – основа образования регионов.
3. Понятие природных ресурсов, их роль в жизни общества. Экономическая, экологическая и природная классификации природных ресурсов.
4. Природные ресурсы России, их виды. Минеральные природные ресурсы: запасы, особенности размещения и потребления, место России в минеральных природных ресурсах мира.
5. Природные ресурсы России, их виды. Водные ресурсы России: запасы, особенности размещения и потребления, место России в водных ресурсах мира.
6. Природные ресурсы России, их виды. Лесные ресурсы России: запасы, особенности размещения и потребления, место России в лесных ресурсах мира.
7. Природные ресурсы России, их виды. Земельные природные ресурсы, обеспеченность России земельными ресурсами, их рациональное использование, место России в земельных природных ресурсах мира.
8. География населения России. Численность, естественное движение, соотношение городского и сельского населения,
9. Особенности современной миграционной ситуации в России.
10. Современные демографические процессы на территории России.
11. Городское и сельское расселение в России. Процессы урбанизации. Значение и функции городов разных типов и размеров. Проявление общемировых закономерностей и национальных особенностей.
12. Трудовые ресурсы России и их использование. Проблемы безработицы в РФ.
13. Изменение структуры экономики России в 90-е годы XX в. Особенности отраслевой и территориальной структуры хозяйства современной России.

ДАЛЬНЕВОСТОЧНЫЙ ФЕДЕРАЛЬНЫЙ УНИВЕРСИТЕТ			
Учебно-методический комплекс дисциплины «Экономическая география и регионалистика»			
Разработал: Соколенко В.В.	Идентификационный номер: УМКД 60-11/09-16 – 38.05.01 - С1.В.ДВ.1.1 - 2014	Контрольный экземпляр находится на кафедре экономической теории ШЭМ ДВФУ	Лист 15 из 86

14. Влияние НТР на структуру народного хозяйства и размещение промышленности.

15. Научные теории и концепции в области размещения производства и территориальной организации хозяйства.

16. Топливо-энергетический комплекс России. Структура, сырьевая база, особенности современного размещения, проблемы и перспективы развития.

17. Актуальные проблемы развития и территориальной организации нефтяной промышленности России.

18. Актуальные проблемы развития и территориальной организации газовой промышленности России.

19. Актуальные проблемы развития и территориальной организации угольной промышленности России.

20. Актуальные проблемы развития и территориальной организации электроэнергетики России.

21. Черная металлургия России. Структура, сырьевая база, особенности современного развития, проблемы отрасли.

22. Цветная металлургия России. Структура, сырьевая база, особенности современного развития, проблемы отрасли.

23. География химико-лесного комплекса России. Структура, сырьевая база, особенности современного размещения.

24. Машиностроительный комплекс России. Структура, факторы и особенности размещения, задачи развития.

25. Агропромышленный комплекс России. Структура, особенности современного размещения, проблемы и перспективы развития. АПК России в контексте ее вступления в ВТО.

26. Растениеводство как составная часть сельского хозяйства России. География основных культур.

ДАЛЬНЕВОСТОЧНЫЙ ФЕДЕРАЛЬНЫЙ УНИВЕРСИТЕТ			
Учебно-методический комплекс дисциплины «Экономическая география и регионалистика»			
Разработал: Соколенко В.В.	Идентификационный номер: УМКД 60-11/09-16 – 38.05.01 - С1.В.ДВ.1.1 - 2014	Контрольный экземпляр находится на кафедре экономической теории ШЭМ ДВФУ	Лист 16 из 86

27. География животноводства России. Основные отрасли животноводства и особенности их размещения.

28. Исторические особенности развития и современная география легкой промышленности. Актуальные проблемы формирования внутреннего рынка товаров легкой промышленности.

29. Пищевая промышленность России.

30. Инфраструктурный комплекс России.

31. Место транспорта в региональной экономике. Транспортная система России.

32. Актуальные проблемы развития и размещения речного транспорта России.

33. Актуальные проблемы развития и размещения морского транспорта России

34. Актуальные проблемы развития и размещения автомобильного транспорта России

35. Актуальные проблемы развития и размещения железнодорожного транспорта России

36. Актуальные проблемы развития и размещения трубопроводного транспорта России

37. Актуальные проблемы развития и размещения воздушного транспорта России

38. История развития экономического районирования.

39. Обоснование состава и границ экономических районов.

40. Специализация и комплексное развитие хозяйства регионов страны в условиях перехода к рыночной экономике.

41. Сравнительная характеристика Западной и Восточной экономических зон России.

42. Экономико-географическая характеристика Южного ФО.

43. Экономико-географическая характеристика Северо-Западного ФО.



ДАЛЬНЕВОСТОЧНЫЙ ФЕДЕРАЛЬНЫЙ УНИВЕРСИТЕТ			
Учебно-методический комплекс дисциплины «Экономическая география и регионалистика»			
Разработал: Соколенко В.В.	Идентификационный номер: УМКД 60-11/09-16 – 38.05.01 - С1.В.ДВ.1.1 - 2014	Контрольный экземпляр находится на кафедре экономической теории ШЭМ ДВФУ	Лист 17 из 86

44. Экономико-географическая характеристика Центрального ФО.
45. Экономико-географическая характеристика Северо-Кавказского ФО.
46. Экономико-географическая характеристика Приволжского ФО.
47. Экономико-географическая характеристика Уральского ФО.
48. Экономико-географическая характеристика Сибирского ФО.
49. Экономико-географическая характеристика Дальневосточного ФО.
50. Тенденции развития экономических районов в условиях реформирования экономики.
51. Экономические связи России со странами дальнего зарубежья.
52. Приоритетные задачи в развитии внешнеэкономических связей со странами СНГ,
53. Неоднородность экономического пространства России и перспективы сближения регионов по уровню экономического и социального развития.
54. Диспропорции территориальной организации Российской Федерации.
55. Проблемные регионы России.
56. Территории России с особым экономическим статусом и перспективы их развития.
57. Понятия «территориальное развитие», «региональное развитие» и «региональная политика».
58. Цели и задачи государственного регулирования территориального развития.
59. Прогнозы, концепции и программы территориального развития России.

#### **IV. ТЕМАТИКА И ПЕРЕЧЕНЬ КУРСОВЫХ РАБОТ И РЕФЕРАТОВ**

Не предусмотрены учебным планом

#### **V. УЧЕБНО-МЕТОДИЧЕСКОЕ ОБЕСПЕЧЕНИЕ ДИСЦИПЛИНЫ**

ДАЛЬНЕВОСТОЧНЫЙ ФЕДЕРАЛЬНЫЙ УНИВЕРСИТЕТ			
Учебно-методический комплекс дисциплины «Экономическая география и регионалистика»			
Разработал: Соколенко В.В.	Идентификационный номер: УМКД 60-11/09-16 – 38.05.01 - С1.В.ДВ.1.1 - 2014	Контрольный экземпляр находится на кафедре экономической теории ШЭМ ДВФУ	Лист 18 из 86

## Основная литература

1. [Алексейчева Е. Ю., Магомедов М. Д., Еделев Д. А.](#) Экономическая география и регионалистика: Учебник / Е.Ю. Алексейчева, Д.А. Еделев, М.Д. Магомедов. – М.: Дашков и К, 2012. – 376 с. Режим доступа: <http://znanium.com/catalog.php?bookinfo=342027>.
2. Козьева И. А., Кузьбожев Э. Н. Экономическая география и регионалистика: Учебное пособие / И.А. Козьева, Э.Н. Кузьбожев. – М.: ИНФРА-М, 2012. – 334 с. Режим доступа: <http://znanium.com/catalog.php?bookinfo=230870>.
3. [Паикидзе А. А., Цветков А. М., Шмайдюк Т. С.](#) География мирового хозяйства: Учебное пособие / А.А. Паикидзе, А.М. Цветков, Т.С. Шмайдюк. – М.: НИЦ ИНФРА-М, 2013. – 256 с. Режим доступа: <http://znanium.com/catalog.php?bookinfo=394669>.

## Дополнительная литература

### Тема 1. Введение в экономическую географию и регионалистику.

#### Предмет, задачи курса. Классификация регионов

1. Морозова Т.Г., Победина М. П., Шишов С.С. Экономическая география России: Учеб. Пособие для вузов. – М.: ЮНИТИ, 2010
2. Региональная экономика: Учеб. Для вузов. Под ред. Т.Г. Морозовой. 2-е изд. М.: Банки и биржи, ЮНИТИ, 2011
3. Гребцова В.Е. Экономическая и социальная география России: основы теории и практики (учебное пособие для вузов). Ростов – на - Дону: Феникс. 2008.
4. Гладкий Ю. Н., Чистобаев А. И. Основы региональной политики: Учебник. – СПб. Изд. Михайлова В. А., 2010
5. Вавилова Е.В. Экономическая география и регионалистика: Учебное пособие. Изд. 2-е. М.: Гардарика. 2007.
6. Гладкий Ю. Н., Доброскок В. А., Семенов С. П. Экономическая география России. М.: Гардарика, 2010.

ДАЛЬНЕВОСТОЧНЫЙ ФЕДЕРАЛЬНЫЙ УНИВЕРСИТЕТ			
Учебно-методический комплекс дисциплины «Экономическая география и регионалистика»			
Разработал: Соколенко В.В.	Идентификационный номер: УМКД 60-11/09-16 – 38.05.01 - С1.В.ДВ.1.1 - 2014	Контрольный экземпляр находится на кафедре экономической теории ШЭМ ДВФУ	Лист 19 из 86

## **Тема 2. Факторы размещения экономической деятельности в пространстве**

1. Гребцова В.Е. Экономическая и социальная география России: основы теории и практики (учебное пособие для вузов). Ростов – на - Дону: Феникс. 2008.

2. Соколенко В.В. Регионалистика. Учеб. пособ. с грифом РУМЦ, Владивосток. ТГЭУ, 2005

3. Михеева Н.Н. Региональная экономика и управление. Учеб.пособ. для вузов.-Хаб-ск: Изд-во РИОТИП, 2000, - 400 с.

4. Региональное развитие: опыт России и европейского союза. Под ред. А. Г. Гранберга. М.: ОАО Изд-во Экономика, 2010

## **Тема 3. Регион в национальной экономике. Макроэкономическая концепция региона**

1. Гранберг А.Г. Основы региональной экономики, М.: Изд-во ГУВШЭ, 2010

2. Экономическая и социальная география России: Учебник для вузов/Под ред. Проф. А.Т.Хрущева.—М.: Дрофа. 2001.—672.

3. Гладкий Ю. Н., Чистобаев А. И. Основы региональной политики: Учебник. – СПб.:Изд. Михайлова В. А., 2010

4. Соколенко В.В. Регионалистика. Учеб. пособ. с грифом РУМЦ, Владивосток. ТГЭУ, 2005

5. Михеева Н.Н. Региональная экономика и управление. Учеб.пособ. для вузов. -Хаб-ск: Изд-во РИОТИП, 2000, - 400 с.

6. Кистанов В. В., Копылов Н. В. Региональная экономика России. М.: Финансы и статистика, 2010.

7. Региональное развитие: опыт России и европейского союза. Под ред А. Г. Гранберга. М.: ОАО Изд-во Экономика, 2010

## **Тема 4. Региональная политика России, методы и средства ее реализации**

ДАЛЬНЕВОСТОЧНЫЙ ФЕДЕРАЛЬНЫЙ УНИВЕРСИТЕТ			
Учебно-методический комплекс дисциплины «Экономическая география и регионалистика»			
Разработал: Соколенко В.В.	Идентификационный номер: УМКД 60-11/09-16 – 38.05.01 - С1.В.ДВ.1.1 - 2014	Контрольный экземпляр находится на кафедре экономической теории ШЭМ ДВФУ	Лист 20 из 86

1. Бабурин В. Л., Мазуров Ю. Л. Географические основы управления: Курс лекций по экономической и политической географии. Учеб. Пособие. – М.: Дело, 2008
2. Гладкий Ю. Н., Чистобаев А. И. Основы региональной политики: Учебник. – СПб.: Изд. Михайлова В. А., 2010
3. Гранберг А.Г. Основы региональной экономики, М.: Изд-во ГУВШЭ, 2010

### **Тема 5. Территориальная организация хозяйства Центрального федерального округа**

1. Клевцова М.Г. Экономическая география и регионалистика. Учебное пособие. Юрайт, 2013.
2. Минаков И. А., Неуймин С. К. Экономическая география и регионалистика М.: Колос, 2010.
3. Желтиков В.П. Экономическая география и регионалистика. Учебное пособие. Дашков и К°, 2014.
4. Соколенко В.В. Экономическая география. Учеб. пособ. с грифом РУМЦ, Владивосток. ТГЭУ, 2005
5. Региональное развитие: опыт России и европейского союза. Под ред А. Г. Гранберга. М.: ОАО Изд-во Экономика, 2010

### **Тема 6. Территориальная организация хозяйства Северо-Западного Федерального округа**

1. Минаков И. А., Неуймин С. К. Экономическая география и регионалистика М.: Колос, 2010.
2. Желтиков В.П. Экономическая география и регионалистика. Учебное пособие. Дашков и К, .2014.
3. Кистанов В. В., Копылов Н. В. Региональная экономика России. М.: Финансы и статистика, 2010.
4. Клевцова М.Г. Экономическая география и регионалистика. Учебное пособие. Юрайт, 2013.

ДАЛЬНЕВОСТОЧНЫЙ ФЕДЕРАЛЬНЫЙ УНИВЕРСИТЕТ			
Учебно-методический комплекс дисциплины «Экономическая география и регионалистика»			
Разработал: Соколенко В.В.	Идентификационный номер: УМКД 60-11/09-16 – 38.05.01 - С1.В.ДВ.1.1 - 2014	Контрольный экземпляр находится на кафедре экономической теории ШЭМ ДВФУ	Лист 21 из 86

## **Тема 7. Территориальная организация хозяйства Южного и Северо-Кавказского Федеральных округов**

1. Минаков И. А., Неуймин С. К. Экономическая география и регионалистика М.: Колос, 2010.
2. Кистанов В. В., Копылов Н. В. Региональная экономика России. М.: Финансы и статистика, 2010.
3. Клевцова М.Г. Экономическая география и регионалистика. Учебное пособие. Юрайт, 2013.
4. Соколенко В.В. Экономическая география. Учеб. Пособ. с грифом РУМЦ, Владивосток. ТГЭУ, 2005

## **Тема 8. Территориальная организация хозяйства Приволжского и Уральского Федеральных округов**

1. Минаков И. А., Неуймин С. К. Экономическая география и регионалистика М.: Колос, 2010.
2. Кистанов В. В., Копылов Н. В. Региональная экономика России. М.: Финансы и статистика, 2010.
3. Клевцова М.Г. Экономическая география и регионалистика. Учебное пособие. Юрайт, 2013.
4. Региональная экономика: Учеб. Для вузов. Под ред. Т. Г. Морозовой. 2-е изд. М.: Банки и биржи, ЮНИТИ, 2010
5. Гребцова В.Е. Экономическая и социальная география России: основы теории и практики (учебное пособие для вузов). Ростов – на - Дону: Феникс. 2011.

## **Тема 9. Территориальная организация хозяйства Сибирского и Дальневосточного Федеральных округов**

1. Минаков И. А., Неуймин С. К. Экономическая география и регионалистика М.: Колос, 2010.
2. Козьева И.А. Экономическая география и регионалистика. Учебное пособие. Инфра-М. 2014.

ДАЛЬНЕВОСТОЧНЫЙ ФЕДЕРАЛЬНЫЙ УНИВЕРСИТЕТ			
<b>Учебно-методический комплекс дисциплины «Экономическая география и регионалистика»</b>			
Разработал: Соколенко В.В.	Идентификационный номер: УМКД 60-11/09-16 – 38.05.01 - С1.В.ДВ.1.1 - 2014	Контрольный экземпляр находится на кафедре экономической теории ШЭМ ДВФУ	Лист 22 из 86

3. Кистанов В. В., Копылов Н. В. Региональная экономика России. М.: Финансы и статистика, 2010.
4. Клевцова М.Г. Экономическая география и регионалистика. Учебное пособие. Юрайт, 2013.
5. Гладкий Ю. Н., Чистобаев А. И. Основы региональной политики: Учебник. – СПб.: Изд. Михайлова В. А., 2005
6. Предпринимательский климат регионов России. География России для инвесторов и предпринимателей. Под ред А. М. Лаврова. – М.: Начала-Пресс, 1997.

ДАЛЬНЕВОСТОЧНЫЙ ФЕДЕРАЛЬНЫЙ УНИВЕРСИТЕТ			
<b>Учебно-методический комплекс дисциплины «Экономическая география и регионалистика»</b>			
Разработал: Соколенко В.В.	Идентификационный номер: УМКД 60-11/09-16 – 38.05.01 - С1.В.ДВ.1.1 - 2014	Контрольный экземпляр находится на кафедре экономической теории ШЭМ ДВФУ	Лист 23 из 86



**МИНИСТЕРСТВО ОБРАЗОВАНИЯ И НАУКИ РОССИЙСКОЙ ФЕДЕРАЦИИ**  
**Федеральное государственное автономное образовательное учреждение**  
**высшего профессионального образования**  
**«Дальневосточный федеральный университет»**  
**(ДВФУ)**

---

**ШКОЛА ЭКОНОМИКИ И МЕНЕДЖМЕНТА**

**МАТЕРИАЛЫ ДЛЯ ПРАКТИЧЕСКИХ ЗАНЯТИЙ**  
**по дисциплине «Экономическая география и регионалистика»**  
 Специальность: 38.05.01 «Экономическая безопасность»  
 Специализации: «Экономико-правовое обеспечение экономической безопасности»  
 «Экономика и организация производства на режимных объектах»  
 Форма подготовки: очная

г. Владивосток

ДАЛЬНЕВОСТОЧНЫЙ ФЕДЕРАЛЬНЫЙ УНИВЕРСИТЕТ			
<b>Учебно-методический комплекс дисциплины «Экономическая география и регионалистика»</b>			
Разработал: Соколенко В.В.	Идентификационный номер: УМКД 60-11/09-16 – 38.05.01 - С1.В.ДВ.1.1 - 2014	Контрольный экземпляр находится на кафедре экономической теории ШЭМ ДВФУ	Лист 24 из 86

2014



ДАЛЬНЕВОСТОЧНЫЙ ФЕДЕРАЛЬНЫЙ УНИВЕРСИТЕТ			
Учебно-методический комплекс дисциплины «Экономическая география и регионалистика»			
Разработал: Соколенко В.В.	Идентификационный номер: УМКД 60-11/09-16 – 38.05.01 - С1.В.ДВ.1.1 - 2014	Контрольный экземпляр находится на кафедре экономической теории ШЭМ ДВФУ	Лист 25 из 86

## Практические занятия

**(18 часов, в том числе 18 часов с использованием методов активного обучения)**

**Занятие 1. Макроэкономическое районирование России (1 час.), с использованием метода активного обучения – составление интеллект-карты.**

После блока теоретического материала, обобщающего лекционный материал и результаты самостоятельной работы студентов по данной теме (30 мин.), студентам предлагается разделить на 2 группы. Задание первой группе: составить карту по блоку «**Название блока**», второй группе – по блоку «**Название блока**».

На составление интеллект-карт отводится 30 мин.

После окончания работы студенты презентуют свои карты. Во время презентации группы задают уточняющие вопросы. Преподаватель отслеживает ход работы, уточняет информацию, вносит правку и т.п.

Студентам предлагаются следующие правила составления карт.

1. Возьмите лист бумаги и нарисуйте блок (произвольной формы, это может быть круг, овал, квадрат, любое другое изображение или текст) в центре листа:



2. Внутри блока напишите название темы, с которой вы хотите работать:

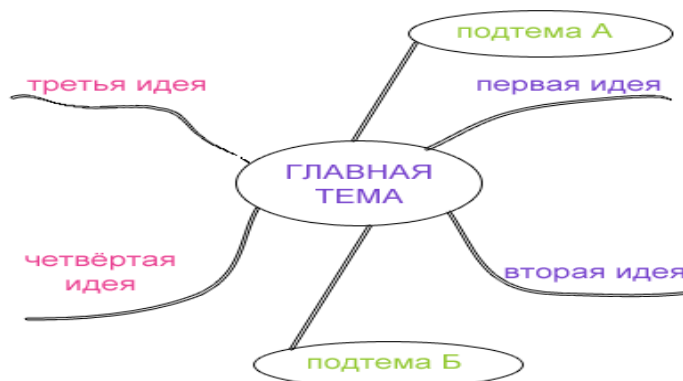


3. Ваша основная тема может иметь несколько ассоциаций, допустим, для начала их будет четыре, рисуем линии для каждой идеи. Подпишите каждую линию:



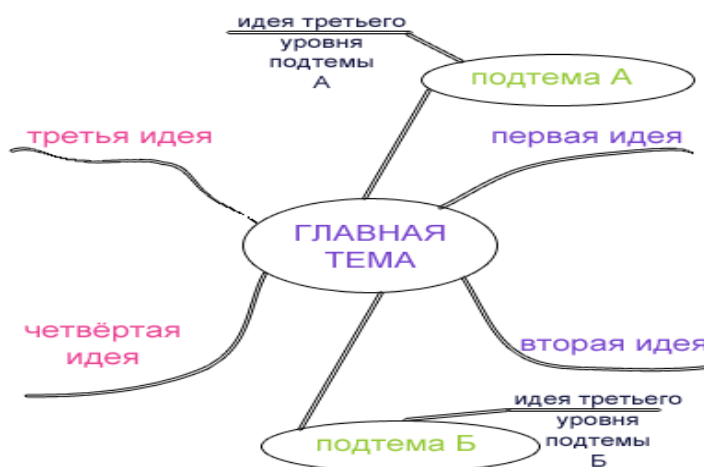
4. Не тратьте слишком много времени на создание аккуратного рисунка с прямыми линиями, большее значение здесь имеет скорость, а не опрятность.

Если ваша основная тема не может быть дополнена только теми идеями, которые вы написали ранее, нарисуйте дополнительные линии от центральной темы и подпишите их, в данном случае мы определили их в блоки:



5. Поскольку каждая дополнительная идея (ассоциация второго уровня) может иметь свои ассоциации, расширьте вашу интеллект карту, создав линии

(ассоциации) от новой идеи или подтемы. Это будут ассоциации или идеи третьего уровня:



За короткий промежуток времени ваша карта разума начнёт обретать форму, не беспокойтесь о том, что ваш рисунок начинает походить на сеть, ветви которой расползлись по всему листу. Интеллект карты отражают ваши мыслительные процессы, и, как правило, это что-то личное для каждого человека.

Если карта разума используется в качестве плана для разговора или плана достижения цели, то каждая из основных линий исходящая из центрального прямоугольника может быть пронумерована, чтобы продемонстрировать последовательность.

### Вопросы для предварительной самостоятельной подготовки

1. Экономическое районирование как метод территориальной организации народного хозяйства.
2. Дореволюционный опыт экономического районирования.
3. План ГОЭЛРО и работа комиссий Госплана и ВЦИК по районированию.
4. Современное экономическое районирование.

**Занятие 2-3. Административное устройство России (2 час.), с использованием метода активного обучения – семинар-пресс-конференция (2 часа).**

ДАЛЬНЕВОСТОЧНЫЙ ФЕДЕРАЛЬНЫЙ УНИВЕРСИТЕТ			
Учебно-методический комплекс дисциплины «Экономическая география и регионалистика»			
Разработал: Соколенко В.В.	Идентификационный номер: УМКД 60-11/09-16 – 38.05.01 - С1.В.ДВ.1.1 - 2014	Контрольный экземпляр находится на кафедре экономической теории ШЭМ ДВФУ	Лист 28 из 86

По каждому вопросу плана семинара преподавателем назначается группа обучающихся (3-4 человека) в качестве экспертов. Они всесторонне изучают проблему и выделяют докладчика для изложения тезисов по ней. После первого доклада участники семинара задают вопросы, на которые отвечают докладчик и другие члены экспертной группы. Вопросы и ответы составляют центральную часть семинара. На основе вопросов и ответов разворачивается творческая дискуссия, итоги которой подводят сначала докладчик, а затем преподаватель. Аналогичным образом обсуждаются и другие вопросы плана семинарского занятия. В заключительном слове преподаватель подводит итоги обсуждения темы, оценивает работу экспертных групп, определяет задачи самостоятельной работы.

#### **Вопросы для обсуждения:**

1. История территориального устройства в царской России.
2. Административное устройство России в советский период. Изменения в административном устройстве в современной России.
3. Субъекты Российской Федерации в составе федеральных округов.
4. Перспективы совершенствования административного устройства в России.

#### **Занятие 4. Регион. Региональная политика и методы ее реализации (1 час.), с использованием метода активного обучения – составление интеллект-карты.**

Данный метод - это удобный инструмент для отображения процесса мышления и структурирования информации в визуальной форме. Основу техники составляет принцип «радиантного мышления», относящийся к ассоциативным мыслительным процессам. С помощью построения интеллект-карт можно сформировать такие общекультурные и профессиональные компетенции как: ОК-1, ОК-9, ОК-11, ПК-4, ПК-8.

ДАЛЬНЕВОСТОЧНЫЙ ФЕДЕРАЛЬНЫЙ УНИВЕРСИТЕТ			
Учебно-методический комплекс дисциплины «Экономическая география и регионалистика»			
Разработал: Соколенко В.В.	Идентификационный номер: УМКД 60-11/09-16 – 38.05.01 - С1.В.ДВ.1.1 - 2014	Контрольный экземпляр находится на кафедре экономической теории ШЭМ ДВФУ	Лист 29 из 86

Студенты заранее делятся на 4 группы по 5-7 человек. Каждая группа должна выбрать один из предлагаемых на занятие вопросов, подготовить его в течение недели и прийти на занятие **с набором фломастеров и листом ватмана формата А 1.**

Задание дается непосредственно на занятии.

Преподаватель проводит небольшой инструктаж, где объясняет правила построения интеллект-карт и их оформления. Также объясняет критерии, по которым будет оцениваться интеллект-карта каждой группы (не более 10 минут). Можно также раздать каждой группе инструкции в письменной форме с использованием наглядных материалов.

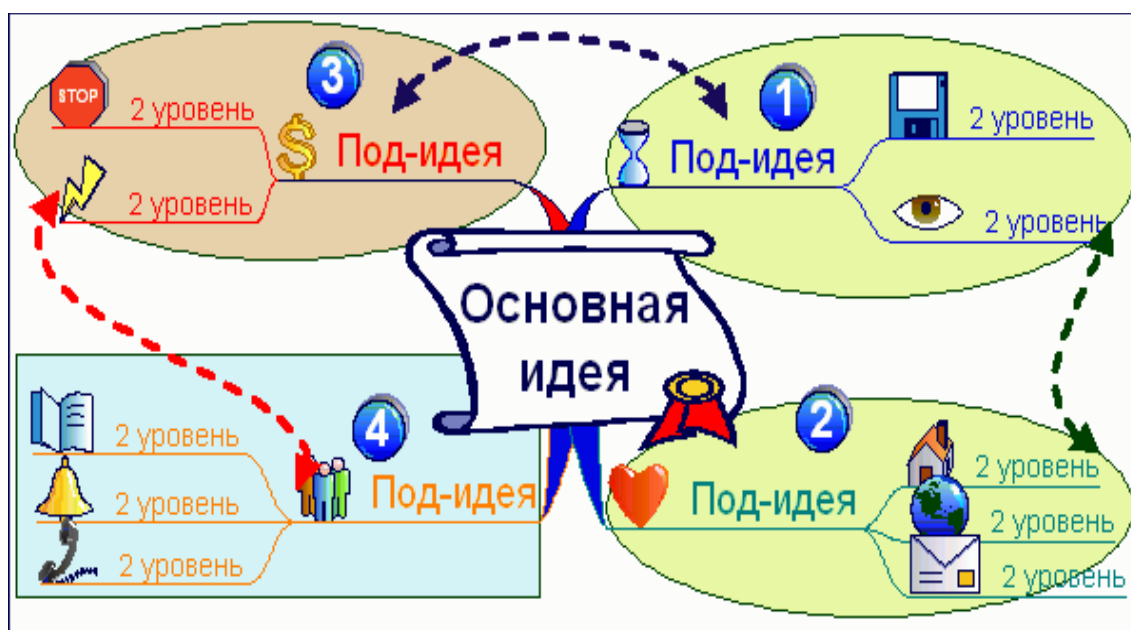
#### **Правила и законы построения интеллект карт:**

- чем больше лист, тем лучше, лист необходимо расположить горизонтально;
- в центре располагается образ всей проблемы, задачи, области знания;
- от центра исходят толстые основные ветви с подписями— они означают главные идеи, позволяющие раскрыть суть проблемы, задачи. Основные ветви далее ветвятся на более тонкие ветви – подидеи, раскрывающие суть идей;
- все ветви подписаны ключевыми словами, заставляющими вспомнить то или иное понятие;
- использовать желательно печатные буквы;
- желательно использовать как можно более разнообразную визуальную декорацию — форма, цвет, объём, шрифт, стрелки, значки;
- важно вырабатывать свой собственный стиль в рисовании диаграмм, который позволяет вам лучше ориентироваться на диаграмме;
- используйте центральный образ;
- как можно чаще используйте графические образы;
- для центрального образа используйте три и более цветов, чаще придавайте изображению объём, а также используйте выпуклые буквы;
- пользуйтесь синестезией (комбинированием всех видов эмоционально-чувственного восприятия);

- варьируйте размеры букв, толщину линий и масштаб графики;
- стремитесь к оптимальному размещению элементов на интеллект-карте.

### Основные законы рисования интеллект-карт:

- главное правило: «НИКАКИХ ПРАВИЛ», если Вы рисуете карту для себя;
- максимально свободно выражайте свои идеи;
- будьте творческими, яркими, выразительными;
- чем меньше вы будете себя ограничивать, тем лучше получится карта.



### Критерии оценки:

- логика изложения материала группой, при презентации интеллект-карты;
- ее наглядность и эстетическая привлекательность;
- качество работы студентов в группе.

Затем студенты приступают к работе (примерно 40 минут).

Заканчивают работу все группы одновременно, рассаживаются по местам. Начинается этап презентации интеллект-карт каждой группой. Первой начинает группа, которая готовила первый вопрос и т. д. Не допускается чтение каких-то материалов, заранее подготовленных студентами. Они должны просто объяснить, что они изобразили, почему они это изобразили в форме логического рассказа. Студенты других групп после презентации

ДАЛЬНЕВОСТОЧНЫЙ ФЕДЕРАЛЬНЫЙ УНИВЕРСИТЕТ			
Учебно-методический комплекс дисциплины «Экономическая география и регионалистика»			
Разработал: Соколенко В.В.	Идентификационный номер: УМКД 60-11/09-16 – 38.05.01 - С1.В.ДВ.1.1 - 2014	Контрольный экземпляр находится на кафедре экономической теории ШЭМ ДВФУ	Лист 31 из 86

могут задавать вопросы, уточняющие те или иные моменты презентации. Преподаватель может указать на те моменты, которым группа не уделила должного внимания в своей презентации.

После презентации всех групп, подводятся итоги занятия.

### **Вопросы для подготовки**

Иерархия регионов России.

Основные понятия и определения региона.

Методы расчета валового регионального продукта

Методы государственного регулирования экономикой в регионах

### **Занятие 5-7. Природно-ресурсный потенциал России (2 час.)**

#### **Занятие 5. Природно-ресурсный потенциал России, с использованием активного метода обучения — картографического метода.**

Для этого необходимы контурные карты, атласы по географии хозяйства России.

В начале занятий студентам дается информация о классификации ресурсов, их запасов в границах Российской Федерации в сравнении с запасами других стран.

Далее предлагается перенести наиболее крупные бассейны месторождений по всем известным полезным ископаемым с атласа на контурную карту в соответствии с той легендой, что указана в атласах.

Названия этих крупных месторождений выбрать из текстов учебных пособий.

Вопросы.

1. Что понимается под понятием «природные ресурсы», какова их роль в развитии экономики.

2. Классификация природных ресурсов.

3. Особенности размещения углеводородных металлических и неметаллических ресурсов.

4. Особенности размещения лесных, водных и земельных ресурсов.

5. Дать краткую оценку ресурсобеспеченности федеральных округов (по два округа для каждой группы студентов).

6. Подготовить презентацию по обеспеченности макрорегионов ресурсами.

### **Занятие 6. Природно-ресурсный потенциал России (1 час.), с использованием активного метода обучения—решение задач**

Перед непосредственно решением задач дается информация по двум вопросам.

1. Общие сведения об экономической оценке ресурсов и ее необходимости.
2. Методы измерения экономической оценки ресурсов.

Далее приводятся примеры по ознакомлению с простыми методиками экономической оценки, правилами оформления результатов расчета и составления выводов.

#### **Определение значений дифференциальной ренты по источникам**

Значение удельной дифференциальной ренты ( $d$ , руб. м<sup>3</sup>) в общем случае вычисляется по формуле:  $D = Z - C$

Значение массы дифференциальной ренты по источникам ( $D$ ) определяется, в свою очередь, по выражению:  $D = dxQ$

При этом  $Q$  должно быть выражено в кубических метрах, при которых  $C < Z$ . Расчеты показателей, характеризующих дифференциальную ренту источников природных ресурсов (ИПР), удобно вести в табличной форме. Их примеры приведены в таблице 3.

#### **Порядок и результаты расчета**

**Таблица 3**

Номер ИПР (карьера, участка)	Объем годовой добычи ИПР, (Q, млн.	Удельные замыкающие затраты (Z, руб./м <sup>3</sup> )	Эксплуатационные затраты по источникам	Удельная дифференциальная рента	Масса дифференциальной ренты



	м3/год		(С, руб.м3)	(d, руб.м3)	(D, млн.руб)
1	1,2	10,1	9,6		
2	3,1	11,3	9,8		
3	1,0	12,5	10,1		
4	2,1	15,6	11,2		
5	1,8	14,1	9,6		
6	2,3	16,3	13,0		

Ответьте на вопросы:

1. По какому участку (карьеру) удельная дифференциальная рента оказалась максимальной и почему?
2. По какому карьеру (участку) удельная дифференциальная рента оказалась минимальной и почему?
3. Определите участок, где эксплуатация соответствует эффективному использованию ресурсов на стадии добычи?

Затем выдаются индивидуальные задания для расчета экономической оценки по вариантам.

### Индивидуальные задания по определению экономической оценки ресурсов недр

Таблица 5

Номер варианта	ИПР (годовая добыча, млн м <sup>3</sup> ; себестоимость добычи; руб./м <sup>3</sup> срок эксплуатации ИПР, лет по их номерам (i))			Пределная цена, руб./м <sup>3</sup> по номерам ИПР (i)			Значение депозитного процента, %
	1	2	3	1	2	3	
	2	3	4	5	6	7	
1	1,5 (А)	2,0	2,1	-	-	-	8
1	10,3(Б)	12,9	11,9	13,2(Г)	12,8Г	11,6Г	7,0
	8 (В)	6	5	-	-	-	
2	0,9	1,6	2,0	-	-	-	9,0
	10,1	12,4	11,6	14,2	10,0	13,6	
	7	13	9	-	-	-	
3	1,3	1,9	2,7	-	-	-	10,0
	10,5	14,7	10,8	12,5	10,8	13,4	
	10	5	7	-	-	-	
4	0,8	1,6	1,2	-	-	-	14,0
	14,0	9,6	13,2	13,1	10,4	9,8	
	8	4	5	-	-	-	
5	1,1	2,0	1,6	-	-	-	16,0
	8,4	12,9	8,0	22,0	14,7	10,4	
	8	4	5	-	-	-	
6	0,8	1,7	2,6	-	-	-	15,0
	12,5	9,4	9,7	19,8	11,4	19,5	
	10	8	7	-	-	-	
7	0,6	0,8	4	-	-	-	13
	15,0	13,0	10	18,0	17,1	19	
	9	7	6	-	-	-	
8	0,5	2,0	2,1	-	-	-	7,0
	12,0	12,9	11,9	13,2(Г)	12,8Г	11,6Г	
	8	6	5	-	-	-	
9	1,1	1,7	1,6	-	-	-	11
	8,4	9,4	8,0	13,1	11,4	19	
	8	8	5	-	-	-	
	0,8	1,7	1,2	-	-	-	

10	12,5	9.4	13,2	14.2	10.4	13.6	9
	9	8	5	-	-	-	

А – годовая добыча ИПР;

Б – себестоимость добычи (оптовая цена производителя);

В – продолжительность эксплуатации ИПР;

Г – удельные замыкающие затраты (предельная цена потребителя).

Одно из заданий связано с решением задач по расчету платежей за загрязнение окружающей среды

## ЗАДАНИЕ 2

### Расчет суммы платы за выброс загрязняющих веществ в атмосферу

Используя базовые нормативы платы за выброс в атмосферу загрязняющих веществ от стационарных и передвижных источников, помещенные в таблице 8, составьте задачу по экологической ситуации, когда предприятие производит выбросы в атмосферу 2-х или 3-х веществ в пределах допустимых норм, в пределах установленного лимита (временно согласованных нормативов) выбросов и сверхлимитных выбросов.

При решении задач используйте формулы:

**1) для выбросов, не превышающих ПДК**

$$P_{н, атм.} = N_{пдк, атм} \times M_{пдк, атм.} \times K_{э, атм.} \times K_{инф, атм.};$$

**2) для выбросов, превышающих ПДК, т.е. за предельно-допустимые выбросы (лимиты)**

$$P_{л, атм.} = N_{л, атм} \times (M_{л, атм.} - M_{пдк, атм.}) \times K_{э, атм.} \times K_{инф, атм.};$$

**3) для выбросов, превышающих лимиты, т.е. за сверхлимитные выбросы**

$P_{сл, атм.} = 5 \times N_{л, атм} \times (M_{фак., атм.} - M_{л, атм.}) \times K_{э, атм.} \times K_{инф, атм.}$ ,  
если масса фактическая меньше больше массы выбросов по лимиту

**4) общая сумма платы за загрязнение атмосферного воздуха от стационарных источников**  $P_{атм.} = (P_{н, атм.} + P_{л, атм.} + P_{сл, атм.})$

где Нпдк, - нормативы платы за выбросы в пределах допустимых концентраций;

Нл,атм. - нормативы платы за лимиты, т.е. выбросы временно согласованные;

Пн,атм. - сумма платы за выбросы в пределах ПДК,

Пл, атм. - сумма платы за временно согласованные (лимитные);

Псл.,атм - сверхлимитные выбросы;

Мпдк, атм. масса выбросов в пределах ПДК;

Мл - масса выбросов в пределах лимитов согласованных выбросов;

Мсл. - масса выбросов в пределах сверхлимитных выбросов;

Мфак. - масса фактических выбросов;

Кэ – коэффициент экологической значимости;

Кинф - коэффициент индексации для текущего года (согласно данных статистики).

Коэффициенты экологической ситуации и экологической значимости состояния атмосферного воздуха и почвы территорий экономических районов РФ или федеральных округов размещены в таблице 6.

**Коэффициенты экологической ситуации и экологической значимости состояния атмосферного воздуха и почвы территорий экономических районов РФ**

Таблица 6

Экономический район	Коэффициент экологической ситуации и экономической значимости	
	атмосферного воздуха	почвы
<b>1</b>	<b>2</b>	<b>3</b>
Северный	1,4	1,4
Северо-Западный	1,5	1,3
Центральный	1,9	1,6
Волго-Вятский	1,1	1,5
Центрально-Черноземный	1,5	2,0
Поволжский	1,9	1,9
Северо-Кавказский	1,6	1,9

Уральский	2,0	1,7
Западно-Сибирский	1,2	1,2
Восточно-Сибирский	1,4	1,1
Дальневосточный	1,0	1,1

### **Расчет суммы платы за выбросы от передвижных источников**

Расчет суммы платы за выбросы от передвижных источников определяется по формуле:

$$\text{Птр.} = У \times Т \times \text{Кинд.} \times \text{Кэ. атм, где:}$$

Птр – сумма платы за выбросы от передвижных источников;

У - удельная плата за допустимые выбросы загрязняющих веществ, образующихся при использовании одной тонны каждого вида топлива, руб./т;

Т – количество каждого вида топлива, израсходованного передвижными источниками загрязнения за отчетный период, т;

Кинд. - коэффициент индексации для текущего года;

Кэ - коэффициент экологической значимости.

### **Расчет суммы платы за допустимые выбросы загрязняющих веществ в атмосферу техническими средствами при отсутствии данных о количестве израсходованного топлива**

(Пн.тр./руб.) определяется по формуле:

$$\text{Пн.тр} = (В/12) \times \text{Нед.} \times \text{Гед.} \times \text{Катм.} \times \text{Кинд, где}$$

В – продолжительность года (мес.), за который исчисляется плата за выброс;

Нед. – количество технических средств определенного вида, единиц;

Гед. значение годовой платы за единицу технических средств определенного вида, руб./год.

### **Расчет суммы платы за превышение допустимых выбросов загрязняющих веществ в атмосферу от передвижных источников (Псн,тр./руб.) определяются по формуле:**

$$\text{Псн,тр} = 5 \times \text{Пн,тр} \times \text{Дед.}, \text{ где}$$

Пн,тр – сумма платы за допустимые выбросы загрязняющих веществ в атмосферу техническими средствами;

Дед. - доля передвижных технических средств определенного вида на предприятии, не соответствующих требованиям стандартов по ПДВ;

5 – штрафная санкция за превышение допустимых выбросов загрязняющих веществ в атмосферу от передвижных источников.

Общая сумма платы за выбросы загрязняющих веществ передвижными техническими средствами при отсутствии данных о количестве израсходованного топлива (Птр.0,руб) определяется по выражению

$$Птр.о = Пн,тр + Псн,тр.$$

### Индивидуальные задания по выбросам от стационарных и передвижных источников

Таблица 7

№п/п	Наименование загрязнителя	Значение выбросов, т/год			Учетные данные об израсходованном топливе		Данные об автомобилях и технике, расход топлива по которым трудно учитываются			
		ПДК Мні, атм.	ВСВ Млі, атм.	Факт Мі, атм	Вид (наименование)	Количество	Вид Передвижных средств	Продолжительность работы, мес.	Количество средств, единиц	
1	2	3	4	5	6	7	8	9	10	11
1	Двуокись азота, Окись азота, Аммиак	0,3	0,4	0,7	АИ-93Эт1	72	СДМ 2	3	7	3
		0,2 0,6	0,3 0,8	0,1 0,7	Керосин	25	ЛА		4	2
2	Двуокись серы, Ацетон, Бензин	0,1	0,2	0,05	АИ-93Нэт	84	2АБ	4	8	2
		0,2 0,15	0,25 0,25	0,3 0,20	Дизтопливо	27	СДМ		6	4
	Бензин сланцевый,	5,0	5,5	6,0	АИ-72Эт	36	СДМ	5	12	5

ДАЛЬНЕВОСТОЧНЫЙ ФЕДЕРАЛЬНЫЙ УНИВЕРСИТЕТ										
Учебно-методический комплекс дисциплины «Экономическая география и регионалистика»										
Разработал: Соколенко В.В.	Идентификационный номер: УМКД 60-11/09-16 – 38.05.01 - С1.В.ДВ.1.1 - 2014				Контрольный экземпляр находится на кафедре экономической теории ШЭМ ДВФУ				Лист 39 из 86	

3	Пятиокись ванадия, взвешенные нетоксичные вещества	0,1 10.0	0,15 18,0	0.05 16.0	Сжиженный газ	105	ГАД		7	3
4	Соляная кислота, Соединения свинца, Оксид углерода	0,2	0.3	0.1	АИ-72Нэт	49	ЛА	2	12	4
		0,05 1.6	0,1 1.2	0,15 1.7	Сжатый газ	23	ГАГ		6	1
5	Соединение ртути Зола углей Оксид кремния	0,2	0,25	0,15	АИ-76ЭТ	28	ЛА	3	7	2
		20.0 0,6	24,0 0,7	30.0 0,65	Керосин	69	ГАД		5	1
6	Пыль древесная, Сажа, Метан	8,0	10,0	9,0	АИ-76Нэт	73	ЛА	4	13	4
		10,0 3,0	14,0 5,0	9,0 4,0	Дизельное топливо	24	2АБ		8	2
7	Пыль извести, Бензапирен, Керосин	3,0	4.0	5,0	АИ-93Эт	35	СДМ	5	10	3
		0,1 0,4	0,2 0,5	0,05 0,45	Сжатый газ	94	ЛА		7	3
8	Пыль гипса, Мышьяк, Кислота серная	7,0	9,0	6,0	АИ-93Нэт	46	СДМ	56	8	5
		0,2 1,1	0,25 1,3	0,15 1.4	Керосин	78	ГАГ		4	1
9	Пыль каменноугольная, Хлор, Сажа	8,0	12,0	10,0	АИ-72Эт	54	СДМ	6	13	2
		0,6 4,5	0,9 9,0	0,5 12,0	Керосин	25			6	1
10	Двуокись азота, Аммиак, Ацетон	0,2	0,4	0,3	АИ-72Нэт	48	СДМ	4	11	4
		1,0 0,8	1,2 1,0	1,3 0,7	Сжатый газ	77	ГАД		5	1
11	Окись азота, Двуокись серы, Бензин	1,0	1,3	1.1	АИ-76Эт	45	СДМ	2	12	2
		0,7	0,9	5,0	Сжиженный газ	92	ЛД		6	2
		0,8	1,0	0,2						
	Бензин сланцевый,	0,3	0,4	0,3	Аи-76Нэт	22	ЛА	3	10	2

ДАЛЬНЕВОСТОЧНЫЙ ФЕДЕРАЛЬНЫЙ УНИВЕРСИТЕТ			
Учебно-методический комплекс дисциплины «Экономическая география и регионалистика»			
Разработал: Соколенко В.В.	Идентификационный номер: УМКД 60-11/09-16 – 38.05.01 - С1.В.ДВ.1.1 - 2014	Контрольный экземпляр находится на кафедре экономической теории ШЭМ ДВФУ	Лист 40 из 86

12	взвесь твердая, Соляная кислота	10,0	13,0	5,0	Дизтоп- ливо	45	СДМ	7	2	
		0,1	0,15	0,2						
13	Пятиокись ванадия Свинец Оксид угле- рода	0,2	0,04	0,15	Керосин	39	ГАД	5	9	3
		0,1	0,15	0,2						
		10,0	16,0	12,0						
14	Ртуть, Оксись кремния, Пыль дре- весная	0,15	0,25	0,20	Сжатый газ	54	АБ	5	14	3
		0,9	1,1	1.2						
		15,0	20,0	14,0						
15	Зола угольная, Пыль извести, Пыль гли- ны	12,0	16,0	15,0	АИ-72Эт	48	ГАД	6	6	2
		8,0	9.0	7.0						
		13,0	15,0	20,0						
16	Свинец, Пыль изве- сти, Сажа	0,1	0,15	0,05	АИ-72Нэт	29	СДМ	4	13	4
		6,0	8,0	7.0						
		3,0	4.5	5.0						
17	Пыль гип- са, Метан, Мышьяк	7,0	9,0	6,0	АИ-76Эт	33	2АБ	3	7	2
		1,1	1,2	1,3						
		0,10	0,20	0,15						
18	Пыль цемента, Керосин Хлор	3,0	4,0	6,0	АИ-76Нэт	72	2АБ	2	11	2
		0,2	0,5	0,4						
		4,0	5,0	2,0						
19	Пыль гипса Сажа, Кислота серная	3,5	4,5	4,0	АИ-93Эт	29	ГАД	1	9	2
		0,2	2,0	0,5						
		4,0	0,3	0,35						
20	Керосин, Пыль гли- ны, Ацетон	0,8	1,0	0,3	АИ-93Нэт	35	СДМ	2	17	4
		6,0	8,0	10,0						
		0,15	0,25	0,20						
21	Бензапирен, Пыль каменно- угольная, Керосин	0,10	0,20	0,05	Дизтоп- ливо	26	СДМ	4	18	4
		7.6	8,0	9,0						
		0,5	0.6	0,55						

1 –Эт этилированный; Нэт — неэтилированный;

2- СДМ — строительно-дорожные машины; ЛА — легковой автомобиль;



ГАБ— грузовой автомобиль с бензиновым двигателем;

ГАД — грузовой автомобиль с дизельным двигателем; ГАГ — грузовой автомобиль на газообразном топливе

**Значения базовых нормативов платы за выбросы в атмосферу  
загрязняющих веществ от стационарных и передвижных источников**

Таблица 8

№ п/п	Наименование загрязняющих веществ	Нормативы платы за выбросы 1 т загрязняющих веществ (руб.) в преде- лах	
		допустимых норма- ти- вов выбросов (ПДВ), Н <sub>бнп</sub> , руб./т	установленных лимитов (ВСВ), Н <sub>блп</sub> , руб./т
1	Двуокись азота, аммиак	52	260
2	Окись азота, пыль стеклово- локна и стеклопластика	35	175
3	Золы углей, пыль цемента, глины	35	175
4	Двуокись серы, бензин (сланцевый, в пересчете на углерод), кремния окись, сажа	41	205
5	Ацетон	6,2	31
6	Взвешенные твердые не токсичные вещества, пыль древесная, извести и гипса, каменноугольная	13,7	68,5
7	Бензин нефтяной (малосер- нистый)	1,2	6
8	Ванадия пятиокись	1025	5125
9	Соляная кислота	11,2	56
10	Свинец и его соединения, ртуть и ее соединения	6833	34165
11	Оксид углерода	0,6	3
12	Хлор	27 548 091	137740455
13	Метан (газ)	0,05	0,2

14	Бенз(а)пирен	2 049 801	10 249 005
15	Мышьяк	683	3415
16	Керосин, уайт-спирит	2,5	12,5
17	Кислота серная	21	105

**Значения удельной платы за сжигание различных видов топлива  
исправными техническими средствами**

Таблица 9

№ п/п	Вид топлива	Значение удельной платы (Ye), руб. т или руб./тыс.м3 газа
1	Бензин этилированный	-
1.1	АИ-92,93,95	-
1.2	Аи-72,76	-
2	Бензин неэтилированный	1,3
2.1	Аи-93	
2.2.	Аи-72,76	
3	Дизельное топливо	2.5
4	Керосин	2,5
5	Сжатый природный газ	1,2
6	Сжиженный газ	1.2

**Значения годовой платы за одно техническое средство**

Таблица 10

№ п/п	Вид транспортных и технических средств	Значение годовой платы за одно техническое средство (Гj), руб./год
1	Легковой автомобиль	2,7
2	Грузовой автомобиль или автобус с бензиновым двигателем	4,0
3	Грузовой автомобиль или автобус с дизельным двигателем	2,5
4	Грузовой автомобиль или автобус, работающие на газовом топливе	1,4
5	Строительно-дорожные машины	0,5

### Пример отбора расчетных данных и результатов расчета

Таблица 11

№ п/п	Наименование загрязнителя	Значения выбросов, т/год			Базовые значения платы, руб./т в пределах		Сумма платы, руб.
		ПДВ (Мн <sub>і</sub> , атм.)	ВСВ (Мл <sub>і</sub> , атм.)	Факти ческое (М <sub>і</sub> , атм.)	ПДВ (Нбн <sub>і</sub> , атм)	ВСВ (Нбл <sub>і</sub> , атм.)	
1	2	3	4	5	6	7	8
1	Сажа	220,0	240,0	160,0	0,33	1,65	
2	Пыль извести	8,0	9,0	7,0	0,55	68,5	
	Итого	-	-	-	-	-	

1. Проставить значения по выбросам и значения нормативов платы из вариантов заданий, таблиц.
2. Используйте формулы расчетов для каждого вида загрязнения, учитывая коэффициенты экологической значимости и коэффициенты индексации.
3. Найдите результаты расчета платы по каждому загрязнителю, а затем их общую сумму плату за выбросы в атмосферу, записывая их в гр.8.

### Пример отбора расчетных данных и результатов расчета

Таблица 12

№ п/ п	Виды передвижных средств и топлива	Количество пере движных средств, (N <sub>j</sub> ) единиц.	Значение доли d <sub>j</sub> , доли	Количество израс хо дован	Зна че ния удел ь	Зна че ния годо вой	Общ ая сумм а
--------------	--	---	--	------------------------------------	-------------------------------	---------------------------------	------------------------

		общ ее	в том числе не соот- вет ству- ющих ГОСТу	едини- цы	ного топли ва, ( $T_e, j$ ), т	ной пла- ты, ( $Y_e, j$ ) , руб./ т	пла- ты, ( Гj) руб./ т	пла- ты, руб.
1	2	3	4	5	6	7	8	9
1	Дизтопливо				160,0	0,02		
2	Бензин АИ-93				70.0	0,04		
3	Автомобилигру- зовые на сжиженномгазе	24					1,4	

Выполнить задание по подобию задания к предыдущей таблице

После проведения расчетов студент должен составить краткий отчет по проделанной работе и представить его для проверки.

### **Занятие 8-9. Население и рынок труда в регионах (2 час.)**

Занятие проводится в форме традиционного семинара.

#### **Вопросы для предварительной самостоятельной подготовки:**

1. Динамика численности, половозрастная структура населения, демографические волны России.
2. Размещение населения по макрорегионам и федеральным округам.
3. Понятие «трудовые ресурсы». Соотношение городских и сельских жителей. Обеспеченность регионов трудовыми ресурсами.
4. Особенности демографической ситуации. Проблемы занятости, безработица.

### **Занятие 10-11. Статистический анализ развития макрорегионов (2 час.), с использованием активного метода - сравнительного метода ста**

Студенты разбиваются на группы по 3-4 человека для отбора информации, составления таблиц и проведения сравнительного анализа по 2-3 Федеральным округам в западной и восточной зоне.

ДАЛЬНЕВОСТОЧНЫЙ ФЕДЕРАЛЬНЫЙ УНИВЕРСИТЕТ			
<b>Учебно-методический комплекс дисциплины «Экономическая география и регионалистика»</b>			
Разработал: Соколенко В.В.	Идентификационный номер: УМКД 60-11/09-16 – 38.05.01 - С1.В.ДВ.1.1 - 2014	Контрольный экземпляр находится на кафедре экономической теории ШЭМ ДВФУ	Лист 45 из 86

Предварительно сообщается, какие источники статистических данных потребуются для занятий.

### **Вопросы для выполнения задания с использованием статданных**

1. Отбор информации и составление таблицы по макроэкономическим показателям развития макрорегионов составлению.

2. Сравнительный анализ уровня состояния макрорезон и факторов, влияющих на их развитие.

3. Анализ экономического развития федеральных округов в макрорезонах, их место в экономике России.

4. Сравнение направлений развития округов, исходя из макроэкономических показателей и факторов, повлиявших на их результаты.

### **Занятие 12-13. Сравнительный анализ отраслей специализации Центрального, Северо-Западного, Южного и Северо-Кавказского федеральных округов (2 часа), с использованием активного метода обучения - картографического и статистического методов (2 часа)**

Для работы потребуются статистические данные предыдущих занятий, карты атласов и контурных карт, литература основная и дополнительная.

Студенты разбиваются на те же группы, что и были на предыдущих занятиях, для использования ранее наработанного ими же общих сведений о федеральных округах.

Подготовленные отчеты заслушиваются перед аудиторией в порядке презентаций

### **Задания и вопросы**

1. Отбор информации и составление таблиц по показателям отраслей специализации.

2. Отбор факторов размещения для размещения отраслей специализации в округах.

ДАЛЬНЕВОСТОЧНЫЙ ФЕДЕРАЛЬНЫЙ УНИВЕРСИТЕТ			
Учебно-методический комплекс дисциплины «Экономическая география и регионалистика»			
Разработал: Соколенко В.В.	Идентификационный номер: УМКД 60-11/09-16 – 38.05.01 - С1.В.ДВ.1.1 - 2014	Контрольный экземпляр находится на кафедре экономической теории ШЭМ ДВФУ	Лист 46 из 86

3. Составление эссе по отличительным показателям отраслей специализации в сравниваемых округах.

4. Отбираются проблемы реструктуризации экономики сравниваемых макрорегионов в условиях глобализации мировой экономики и конкурентной борьбы и экономической безопасности России.

**Занятие 14-16. Сравнительный анализ отраслей специализации Приволжского, Уральского, Сибирского и Дальневосточного федеральных округов (2 час.), с использованием активного метода обучения – дебрифинг.**

На занятии 14-15 идет продолжение работы, начатой на предыдущих занятиях. Занятие № 16 следует проводить в качестве дебрифинга как итоговое по этому разделу.

Целесообразность его проведения связана с анализом проблем и достижений студентов в процессе изучения дисциплины «Экономическая география и регионалистика». И для этого лучше всего подходит метод дебрифинга, который позволяет установить обратную связь между студентами и преподавателем.

Под понятием дебрифинга подразумевается процесс, обратный инструктажу, его цель — извлечь информацию из анализа игрового занятия. Достоинством дебрифинга является подчеркнутая связь первоначальных целей с обзором окончательных результатов.

Данный метод реализует следующие функции:

- внести ясность в происходящие события (на уровне фактов);
- устранить возникшие недоразумения и исправить ошибки;
- снять напряжение (тревогу, беспокойство) у тех обучаемых, которые находятся в таком состоянии;
- соотнести итоговый результат с первоначально поставленными целями;

ДАЛЬНЕВОСТОЧНЫЙ ФЕДЕРАЛЬНЫЙ УНИВЕРСИТЕТ			
Учебно-методический комплекс дисциплины «Экономическая география и регионалистика»			
Разработал: Соколенко В.В.	Идентификационный номер: УМКД 60-11/09-16 – 38.05.01 - С1.В.ДВ.1.1 - 2014	Контрольный экземпляр находится на кафедре экономической теории ШЭМ ДВФУ	Лист 47 из 86

- проанализировать, почему события происходили именно так, а не иначе;

- сделать выводы по итогам анализа поведения и действий студентов;

- закрепить или откорректировать усвоение новой информации;

- установить связь с предыдущими и последующими занятиями и т. д.

С его помощью можно сформировать у студентов следующие компетенции: ОК-1, ОК-6, ОК-7, ПК-4.

Студенты делятся на группы. Каждой группе дается задание **принести на занятие лист ватмана формата А1, набор фломастеров и любые иллюстрированные журналы.**

Задание студенты получают непосредственно на занятии. Для удобства работы предлагается метафора пиратской карты, которая содержит: основные вехи пути (острова, пункты стоянок, символизирующие этапы деятельности); подводные камни, препятствия (в процессе творчества каждая малая группа обсуждает, какие «подводные камни» они не увидели или увидели); местоположение «клада» (т.е. основных извлеченных уроков).

Время работы 40-50 минут. Затем каждая группа представляет свои пиратские карты. Критериями оценки являются: наглядность и эстетическая привлекательность созданной группой карты; четкость и логика изложения своих мыслей; качество работы в группе каждого студента.

Главным же для преподавателя является понимание того, какое мнение складывается у студентов о предмете и самом преподавателе; трудности, с которыми сталкиваются студенты в процессе изучения дисциплины, и что нужно изменить или улучшить в методике преподавания предмета.

1. Отбор информации и составление таблицы по показателям отраслей специализации.

2. Отбор факторов размещения для размещения отраслей специализации в округах.

ДАЛЬНЕВОСТОЧНЫЙ ФЕДЕРАЛЬНЫЙ УНИВЕРСИТЕТ			
<b>Учебно-методический комплекс дисциплины «Экономическая география и регионалистика»</b>			
Разработал: Соколенко В.В.	Идентификационный номер: УМКД 60-11/09-16 – 38.05.01 - С1.В.ДВ.1.1 - 2014	Контрольный экземпляр находится на кафедре экономической теории ШЭМ ДВФУ	Лист 48 из 86

3. Составление эссе по отличительным показателям отраслей специализации в сравниваемых округах.

4. Проблемы реструктуризации экономики сравниваемых макрорегионов в условиях глобализации мировой экономики и конкурентной борьбы и экономической безопасности России.

### **Занятие 17. Свободные экономические зоны (2 час.)**

**Проводится как обычный семинар по предварительным вопросам**

4. Понятие «свободные экономические зоны», их классификация.
5. Опыт функционирования СЭЗ в зарубежных странах.
6. СЭЗ России, перспективы развития СЭЗ как территорий развития и особого управления.

**Занятие 18. Итоговое занятие(2 час.),** на котором подводятся итоги по результатам освоения дисциплины, приема зачета, оформления документации.



ДАЛЬНЕВОСТОЧНЫЙ ФЕДЕРАЛЬНЫЙ УНИВЕРСИТЕТ			
<b>Учебно-методический комплекс дисциплины «Экономическая география и регионалистика»</b>			
Разработал: Соколенко В.В.	Идентификационный номер: УМКД 60-11/09-16 – 38.05.01 - С1.В.ДВ.1.1 - 2014	Контрольный экземпляр находится на кафедре экономической теории ШЭМ ДВФУ	Лист 49 из 86



**МИНИСТЕРСТВО ОБРАЗОВАНИЯ И НАУКИ РОССИЙСКОЙ ФЕДЕРАЦИИ**  
**Федеральное государственное автономное образовательное учреждение**  
**высшего профессионального образования**  
**«Дальневосточный федеральный университет»**  
**(ДВФУ)**

---

**ШКОЛА ЭКОНОМИКИ И МЕНЕДЖМЕНТА**

**МАТЕРИАЛЫ ДЛЯ ОРГАНИЗАЦИИ САМОСТОЯТЕЛЬНОЙ**  
**РАБОТЫ СТУДЕНТОВ**

по дисциплине «Экономическая география и регионалистика»

Специальность: 38.05.01 «Экономическая безопасность»

Специализация: «Экономико-правовое обеспечение экономической безопасности».

«Экономика и организация производства на режимных объектах»

Форма подготовки: очная

г. Владивосток  
2014

ДАЛЬНЕВОСТОЧНЫЙ ФЕДЕРАЛЬНЫЙ УНИВЕРСИТЕТ			
Учебно-методический комплекс дисциплины «Экономическая география и регионалистика»			
Разработал: Соколенко В.В.	Идентификационный номер: УМКД 60-11/09-16 – 38.05.01 - С1.В.ДВ.1.1 - 2014	Контрольный экземпляр находится на кафедре экономической теории ШЭМ ДВФУ	Лист 50 из 86

## Рекомендации по самостоятельной работе студентов

Самостоятельная работа студентов состоит из подготовки к практическим занятиям, работы над рекомендованной литературой, написания докладов по теме семинарского занятия, подготовки презентаций, решения задач.

Самостоятельная работа студентов предназначена для углубленной проработки учебного материала, а также для студентов, занимающихся по индивидуальному графику, или отставших в выполнении каких-либо работ по каким-либо уважительным причинам.

При организации самостоятельной работы преподаватель должен учитывать уровень подготовки каждого студента и предвидеть трудности, которые могут возникнуть при выполнении самостоятельной работы. Преподаватель дает каждому студенту индивидуальные и дифференцированные задания. Некоторые из них могут осуществляться в группе (например, подготовка доклада и презентации по одной теме могут делать несколько студентов с разделением своих обязанностей – один готовит научно-теоретическую часть, а второй проводит анализ практики).

### Задания для самостоятельного выполнения

1. [Теоретико-типологический](#) анализ подборки периодической литературы по изучаемой дисциплине. По проработанному материалу должны быть подготовлены 3 сообщения в семестр, которые включаются в общий рейтинг дисциплины.
2. Составление глоссария терминов по изучаемой дисциплине.
3. Написание реферата по теме, предложенной преподавателем или самостоятельно выбранной студентом и согласованной с преподавателем.
4. Подготовка презентаций с использованием мультимедийного оборудования.

ДАЛЬНЕВОСТОЧНЫЙ ФЕДЕРАЛЬНЫЙ УНИВЕРСИТЕТ			
Учебно-методический комплекс дисциплины «Экономическая география и регионалистика»			
Разработал: Соколенко В.В.	Идентификационный номер: УМКД 60-11/09-16 – 38.05.01 - С1.В.ДВ.1.1 - 2014	Контрольный экземпляр находится на кафедре экономической теории ШЭМ ДВФУ	Лист 51 из 86

## **Методические указания к составлению глоссария**

Глоссарий охватывает все узкоспециализированные термины, встречающиеся в тексте. Глоссарий должен содержать не менее 50 терминов, они должны быть перечислены в алфавитном порядке, соблюдена нумерация. Глоссарий должен быть оформлен по принципу реферативной работы, в обязательном порядке присутствует титульный лист и нумерация страниц. Объем работы должен составлять 10-15 страниц. Тщательно проработанный глоссарий помогает избежать разночтений и улучшить в целом качество всей документации. В глоссарии включаются самые частотные термины и фразы, а также все ключевые термины с толкованием их смысла. Глоссарии могут содержать отдельные слова, фразы, аббревиатуры, слоганы и даже целые предложения.

## **Методические указания к выполнению реферата**

### **Цели и задачи реферата**

Реферат (от лат. *refero* — докладываю, сообщаю) представляет собой краткое изложение проблемы практического или теоретического характера с формулировкой определенных выводов по рассматриваемой теме. Избранная студентом проблема изучается и анализируется на основе одного или нескольких источников. В отличие от курсовой работы, представляющей собой комплексное исследование проблемы, реферат направлен на анализ одной или нескольких научных работ.

**Целями** написания реферата являются:

- развитие у студентов навыков поиска актуальных проблем современного законодательства;
- развитие навыков краткого изложения материала с выделением лишь самых существенных моментов, необходимых для раскрытия сути проблемы;

ДАЛЬНЕВОСТОЧНЫЙ ФЕДЕРАЛЬНЫЙ УНИВЕРСИТЕТ			
Учебно-методический комплекс дисциплины «Экономическая география и регионалистика»			
Разработал: Соколенко В.В.	Идентификационный номер: УМКД 60-11/09-16 – 38.05.01 - С1.В.ДВ.1.1 - 2014	Контрольный экземпляр находится на кафедре экономической теории ШЭМ ДВФУ	Лист 52 из 86

- развитие навыков анализа изученного материала и формулирования собственных выводов по выбранному вопросу в письменной форме, научным, грамотным языком.

**Задачами** написания реферата являются:

- научить студента максимально верно передать мнения авторов, на основе работ которых студент пишет свой реферат;
- научить студента грамотно излагать свою позицию по анализируемой в реферате проблеме;
- подготовить студента к дальнейшему участию в научно – практических конференциях, семинарах и конкурсах;
- помочь студенту определиться с интересующей его темой, дальнейшее раскрытие которой возможно осуществить при написании курсовой работы или диплома;
- уяснить для себя и изложить причины своего согласия (несогласия) с мнением того или иного автора по данной проблеме.

### **Основные требования к содержанию реферата**

Студент должен использовать только те материалы (научные статьи, монографии, пособия), которые имеют прямое отношение к избранной им теме. Не допускаются отстраненные рассуждения, не связанные с анализируемой проблемой. Содержание реферата должно быть конкретным, исследоваться должна только одна проблема (допускается несколько, только если они взаимосвязаны). Студенту необходимо строго придерживаться логики изложения (начать с определения и анализа понятий, перейти к постановке проблемы, проанализировать пути ее решения и сделать соответствующие выводы). Реферат должен заканчиваться выведением выводов по теме.

По своей **структуре** реферат состоит из:

1. Титульного листа;
2. Введения, где студент формулирует проблему, подлежащую анализу и исследованию;

ДАЛЬНЕВОСТОЧНЫЙ ФЕДЕРАЛЬНЫЙ УНИВЕРСИТЕТ			
Учебно-методический комплекс дисциплины «Экономическая география и регионалистика»			
Разработал: Соколенко В.В.	Идентификационный номер: УМКД 60-11/09-16 – 38.05.01 - С1.В.ДВ.1.1 - 2014	Контрольный экземпляр находится на кафедре экономической теории ШЭМ ДВФУ	Лист 53 из 86

3. Основного текста, в котором последовательно раскрывается избранная тема. В отличие от курсовой работы, основной текст реферата предполагает разделение на 2-3 параграфа без выделения глав. При необходимости текст реферата может дополняться иллюстрациями, таблицами, графиками, но ими не следует «перегружать» текст;

4. Заключения, где студент формулирует выводы, сделанные на основе основного текста.

5. Списки использованных источников. В данном списке называются как те источники, на которые ссылается студент при подготовке реферата, так и иные, которые были изучены им при подготовке реферата.

Объем реферата составляет 10-15 страниц машинописного текста, но в любом случае не должен превышать 15 страниц. Интервал – 1,5, размер шрифта – 14, поля: левое — 3 см, правое — 1,5 см, верхнее и нижнее — 1,5 см. Страницы должны быть пронумерованы. Абзацный отступ от начала строки равен 1,25 см.

### **Порядок сдачи реферата и его оценка**

Реферат пишется студентами в течение семестра в сроки, устанавливаемые преподавателем по конкретной дисциплине, и сдается преподавателю, ведущему дисциплину.

По результатам проверки студенту выставляется определенное количество баллов, которое входит в общее количество баллов студента, набранных им в течение триместра. При оценке реферата учитываются соответствие содержания выбранной теме, четкость структуры работы, умение работать с научной литературой, умение ставить проблему и анализировать ее, умение логически мыслить, владение профессиональной терминологией, грамотность оформления.

### **Тематика рефератов**

1. Современная демографическая ситуация в России, и её причины.
2. Современные миграционные процессы и безработица в России.

ДАЛЬНЕВОСТОЧНЫЙ ФЕДЕРАЛЬНЫЙ УНИВЕРСИТЕТ			
Учебно-методический комплекс дисциплины «Экономическая география и регионалистика»			
Разработал: Соколенко В.В.	Идентификационный номер: УМКД 60-11/09-16 – 38.05.01 - С1.В.ДВ.1.1 - 2014	Контрольный экземпляр находится на кафедре экономической теории ШЭМ ДВФУ	Лист 54 из 86

3. Обеспеченность РФ природными ресурсами и проблемы их рационального использования.

4. Энергетика Российской Федерации и проблемы рационального использования ресурсов.

5. Транспортный комплекс РФ, проблемы его развития.

6. Агропромышленный комплекс РФ, проблемы его перестройки в переходный период.

7. Свободные экономические зоны РФ.

8. Экономико-географическая характеристика Центрального федерального округа.

9. Экономико-географическая характеристика Приволжского федерального округа.

10. Хозяйственный комплекс Северо-Кавказского федерального округа

11. Комплексная экономико-географическая характеристика Сибирского федерального округа.

12. Экономико-географическая характеристика Дальневосточного федерального округа.

### **Методические рекомендации для подготовки презентаций**

Общие требования к презентации:

- презентация не должна быть меньше 10 слайдов;
- первый лист – это титульный лист, на котором обязательно должны быть представлены: название проекта; фамилия, имя, отчество автора;
- следующим слайдом должно быть содержание, где представлены основные этапы (моменты) презентации; желательно, чтобы из содержания по гиперссылке можно перейти на необходимую страницу и вернуться вновь на содержание;
- дизайн-эргономические требования: сочетаемость цветов, ограниченное количество объектов на слайде, цвет текста;

ДАЛЬНЕВОСТОЧНЫЙ ФЕДЕРАЛЬНЫЙ УНИВЕРСИТЕТ			
Учебно-методический комплекс дисциплины «Экономическая география и регионалистика»			
Разработал: Соколенко В.В.	Идентификационный номер: УМКД 60-11/09-16 – 38.05.01 - С1.В.ДВ.1.1 - 2014	Контрольный экземпляр находится на кафедре экономической теории ШЭМ ДВФУ	Лист 55 из 86

• последними слайдами презентации должны быть глоссарий и список литературы.

### **Тематика презентаций**

1. Макроэкономический показатель развития производительных сил региона.
2. Сравнительный анализ хозяйства двух макрорегионов.
3. Ресурсы России в решении ее экономической безопасности.
4. Пути преодоления демографической проблемы России

### **Задачи для самостоятельного решения**

#### **Контрольные работы**

**Тема. Природно-ресурсный потенциал России. Экономическая оценка ресурсов.**

1. Понятие экономической оценки ресурсов.
2. Методы экономической оценки ресурсов
3. Решение задач по экономической оценке ресурсов.

### **ЗАДАНИЕ 1**

#### **Расчет экономической оценки нефтяного месторождения по величине конечного результата**

Геологические запасы месторождения определены в 50 млн.т. Замыкающие затраты на нефть данного месторождения равны 460 руб. за 1 т. Условно величина замыкающих затрат принимается единой для всего рассматриваемого периода. Данные по добыче нефти, необходимые затраты, выделение капвложений по годам разработки месторождения приведены в таблице. 2.

## Экономическая оценка нефтяного месторождения

Таблица 2

Год	Годовая добыча нефти, млн т	Оценка годовой добычи нефти в замыкаю щих за- тратах, млн. руб.	Годовые капитало- вложения, млн руб.	Годовые эксплуа- тацион- ные за- траты, млн руб.	Общие годовые затраты, млн руб.  гр.4+гр.5	Эконо- мичес. оценка гр.3-гр. 6	Коэфф. Приве- дения 1- - -  0,08	Годовой приведен- ный эф- фект,  млн руб. гр.7 x гр.8
1	2	3	4	5	6	7	8	9
1	0,24		38,86	0,33			1,00	
2	0,71		25,46	1,45			0,93	
3	1,16		20,06	2,93			0,85	
4	1,45		15,16	4,20			0,79	
5	1,92		14,60	6,18			0,74	
6	2,23		11,70	7,84			0,68	
7	2,48		8,80	9,30			0,63	
8	2,55		4,57	9,63			0,58	
9	2,73		3,57	11,07			0,54	
10	2,39		2,96	9,98			0,50	
11	1,87			7,99			0,46	
12	1,50			6,46			0,43	
13	1,22			5,29			0,40	
14	1,00			4,39			0,37	
15	0,83			3,67			0,34	
16	0,70			3,10			0,32	
17	0,60			2,74			0,29	
8	0,50			2,65			0,27	
19	0,41			2,55			0,25	
20	0,29			2,45			0,21	
21	0,21			2,35			0,18	
22	0,19			2,3			0,17	
23	0,17			2,25			0,16	
24	0,15			2,2			0,15	
25	0,13			2,15			0,14	
26	0,12			2,1			0,13	
27	0,10			2,-5			0,12	
28	0,08			2,0			0,11	
29	0,06			1,95			0,10	
30	0,05			1,9			0,09	
31	0,04			1,86			-	
32	0,05			1,85			-	



ДАЛЬНЕВОСТОЧНЫЙ ФЕДЕРАЛЬНЫЙ УНИВЕРСИТЕТ			
Учебно-методический комплекс дисциплины «Экономическая география и регионалистика»			
Разработал: Соколенко В.В.	Идентификационный номер: УМКД 60-11/09-16 – 38.05.01 - С1.В.ДВ.1.1 - 2014	Контрольный экземпляр находится на кафедре экономической теории ШЭМ ДВФУ	Лист 57 из 86

### Порядок выполнения работы

1. Оцените годовую добычу нефти в замыкающих затратах (460 руб. х гр. 2).
2. Определите общие годовые затраты (гр. 4 + гр. 5).
3. Рассчитайте годовую экономическую оценку (гр. 3 – гр. 6).
4. Скорректируйте годовую оценку при помощи коэффициента приведения (гр. 7х 8).
5. Найдите общую сумму годовых эффектов как результат освоения месторождения.
6. Найдите общую сумму его экономической оценки.
7. Посчитайте сколько нефти добыто за годы эксплуатации месторождения при положительной экономической оценке?
8. Найдите год, до которого экономически оправдана разработка данного месторождения?

### ЗАДАНИЕ 2

#### Определение значений дифференциальной ренты по источникам

Значение удельной дифференциальной ренты (d, руб. м<sup>3</sup>) в общем случае вычисляется по формуле:

$$D = Z - C$$

Значение массы дифференциальной ренты по источникам (D) определяется, в свою очередь, по выражению:

$$D = dxQ$$

При этом Q должно быть выражено в кубических метрах, при которых  $C < Z$ . Расчеты показателей, характеризующих дифференциальную ренту источников природных ресурсов (ИПР), удобно вести в табличной форме. Их примеры приведены в таблице 3.

## Порядок и результаты расчета

Таблица 3

Номер ИПР (карьера, участка)	Объем годовой до- бычи ИПР, (Q, млн. м3/год	Удельные замыкающие затраты (Z, руб./м3)	Эксплуата ционные затраты по источникам (С, руб.м3)	Удельная дифферен циальная рента (d, руб.м3)	Масса дифферен циальной ренты (D, млн.руб)
1	1,2	10,1	9,6		
2	3,1	11, 3	9.8		
3	1,0	12,5	10,1		
4	2,1	15,6	11,2		
5	1,8	14,1	9,6		
6	2,3	16,3	13,0		

Ответьте на вопросы.

4. По какому участку (карьере) удельная дифференциальная рента оказалась максимальной и почему?

5. По какому карьере (участку) удельная дифференциальная рента оказалась минимальной и почему?

6. Определите участок (участок), где эксплуатация соответствует эффективному использованию ресурсов на стадии добычи?

### ЗАДАНИЕ 2

#### Расчет суммы платы за выброс загрязняющих веществ в атмосферу

Используя базовые нормативы платы за выброс в атмосферу загрязняющих веществ от стационарных и передвижных источников, помещенные в таблице 8, составьте задачу по экологической ситуации, когда предприятие производит выбросы в атмосферу 2-х или 3-х веществ в пределах допустимых норм, в пределах установленного лимита (временно согласованных нормативов) выбросов и сверхлимитных выбросов.

При решении задач используйте формулы:

**4) для выбросов, не превышающих ПДК**

$P_{н, атм.} = N_{пдк, атм} \times M_{пдк, атм.} \times K_{э, атм.} \times K_{инф, атм.}$

ДАЛЬНЕВОСТОЧНЫЙ ФЕДЕРАЛЬНЫЙ УНИВЕРСИТЕТ			
Учебно-методический комплекс дисциплины «Экономическая география и регионалистика»			
Разработал: Соколенко В.В.	Идентификационный номер: УМКД 60-11/09-16 – 38.05.01 - С1.В.ДВ.1.1 - 2014	Контрольный экземпляр находится на кафедре экономической теории ШЭМ ДВФУ	Лист 59 из 86

**5) для выбросов, превышающих ПДК, т.е. за предельно-допустимые выбросы (лимиты)**

$$Пл, атм. = Нл, атм \times (Мл, атм. - Мпдк, атм), \times Кэ, атм. \times Кинф, атм;$$

**6) для выбросов, превышающих лимиты, т.е. за сверхлимитные выбросы**

Псл, атм. = 5 \times Нл, атм \times (Мфак., атм. - Мл, атм), \times Кэ, атм. \times Кинф, атм,  
если масса фактическая меньше больше массы выбросов по лимиту

**4) общая сумма платы за загрязнение атмосферного воздуха от стационарных источников**  $Патм. = (Пн, атм. + Пл, атм. + Псл, атм)$

где Нпдк, - нормативы платы за выбросы в пределах допустимых концентраций;

Нл, атм. - нормативы платы за лимиты, т.е. выбросы временно согласованные;

Пн, атм. - сумма платы за выбросы в пределах ПДК,

Пл, атм. - сумма платы за временно согласованные (лимитные);

Псл., атм - сверхлимитные выбросы;

Мпдк, атм. масса выбросов в пределах ПДК;

Мл - масса выбросов в пределах лимитов согласованных выбросов;

Мсл. - масса выбросов в пределах сверхлимитных выбросов;

Мфак. - масса фактических выбросов;

Кэ – коэффициент экологической значимости;

Кинф - коэффициент индексации для текущего года (согласно данным статистики).

Коэффициенты экологической ситуации и экологической значимости состояния атмосферного воздуха и почвы территорий экономических районов РФ или федеральных округов размещены в таблице 6.

## Коэффициенты экологической ситуации и экологической значимости состояния атмосферного воздуха и почвы территорий экономических районов РФ

Таблица 6

Экономический район	Коэффициент экологической ситуации и экономической значимости	
	атмосферного воздуха	почвы
1	2	3
Северный	1,4	1,4
Северо-Западный	1,5	1,3
Центральный	1,9	1,6
Волго-Вятский	1,1	1,5
Центрально-Черноземный	1,5	2,0
Поволжский	1,9	1,9
Северо-Кавказский	1,6	1,9
Уральский	2,0	1,7
Западно-Сибирский	1,2	1,2
Восточно-Сибирский	1,4	1,1

ДАЛЬНЕВОСТОЧНЫЙ ФЕДЕРАЛЬНЫЙ УНИВЕРСИТЕТ			
<b>Учебно-методический комплекс дисциплины «Экономическая география и регионалистика»</b>			
Разработал: Соколенко В.В.	Идентификационный номер: УМКД 60-11/09-16 – 38.05.01 - С1.В.ДВ.1.1 - 2014	Контрольный экземпляр находится на кафедре экономической теории ШЭМ ДВФУ	Лист 61 из 86



**МИНИСТЕРСТВО ОБРАЗОВАНИЯ И НАУКИ РОССИЙСКОЙ ФЕДЕРАЦИИ**  
 Федеральное государственное автономное образовательное учреждение  
 высшего профессионального образования  
**«Дальневосточный федеральный университет»**  
 (ДВФУ)

---

**ШКОЛА ЭКОНОМИКИ И МЕНЕДЖМЕНТА**

**ФОНД ОЦЕНОЧНЫХ СРЕДСТВ**  
 по дисциплине **«Экономическая география и регионалистика»**  
 Специальность: 38.05.01 «Экономическая безопасность»  
 Специализация: «Экономико-правовое обеспечение экономической безопасности»,  
 «Экономика и организация производства на режимных объектах»  
 Форма подготовки: очная

г. Владивосток  
2014

ДАЛЬНЕВОСТОЧНЫЙ ФЕДЕРАЛЬНЫЙ УНИВЕРСИТЕТ			
Учебно-методический комплекс дисциплины «Экономическая география и регионалистика»			
Разработал: Соколенко В.В.	Идентификационный номер: УМКД 60-11/09-16 – 38.05.01 - С1.В.ДВ.1.1 - 2014	Контрольный экземпляр находится на кафедре экономической теории ШЭМ ДВФУ	Лист 62 из 86

## Вопросы к зачету

1. Экономическое районирование территории России. Современная сетка административного деления. Федеральные округа.
2. Экономические и неэкономические факторы размещения производительных сил.
3. Типы регионов (классификация) и форм территориальной организации производительных сил.
4. Население России, динамика численности, распределение по регионам, плотность размещения, демографические проблемы.
5. Трудовые ресурсы, экономически активное население, миграция трудовых ресурсов между регионами России.
6. Основные показатели экономического, социального развития регионов, методы анализа.
7. Размещение природных ресурсов по макрорегионам: восточной и западной.
8. Свободные экономические зоны(СЭЗ), их типология. Калининградская СЭЗ.
9. Понятие «регионалистика» чем отличается от понятий «региональная экономика» и «экономическая география»?
10. Принципы размещения отраслей в регионах в зависимости от приоритета факторов, влияющих на их размещение.
11. Понятие «региональная политика», ее цели, подцели, задачи в современных условиях.
12. Особенности трудового, транспортного, фактора капитала и иных экономических факторов субъектов хозяйствования в пространстве.
13. Методы и инструменты реализации региональной политики в переходный период экономики.
14. Региональный доход, располагаемый доход региона, валовой региональный продукт, методы его расчета.

ДАЛЬНЕВОСТОЧНЫЙ ФЕДЕРАЛЬНЫЙ УНИВЕРСИТЕТ			
Учебно-методический комплекс дисциплины «Экономическая география и регионалистика»			
Разработал: Соколенко В.В.	Идентификационный номер: УМКД 60-11/09-16 – 38.05.01 - С1.В.ДВ.1.1 - 2014	Контрольный экземпляр находится на кафедре экономической теории ШЭМ ДВФУ	Лист 63 из 86

15. Размещение энергетических ресурсов по территории России.
16. Обеспеченность России водными и лесными ресурсами.
17. Состав Центрального федерального округа, преимущества географического положения, его природный, трудовой и производственный потенциалы.
18. Состав Южного федерального округа, преимущества географического положения, его природный, трудовой и производственный потенциалы, структура хозяйства.
19. Состав Приволжского федерального округа, преимущества географического положения, его природный, трудовой и производственный потенциалы, структура хозяйства.
20. Приволжский федеральный округ, преимущества географического положения, отрасли специализации.
21. Состав Уральского федерального округа, его природный, трудовой и производственный потенциалы, структура хозяйства.
22. Состав Сибирского федерального округа, его природный, трудовой и производственный потенциалы, структура хозяйства.
23. Состав Дальневосточного федерального округа, его природный, трудовой и производственный потенциалы, структура хозяйства.
24. Характеристика отраслей специализации Северо-Западного федерального округа, проблемы их развития.
25. Характеристика отраслей специализации Центрального федерального округа, проблемы их развития.
26. Характеристика отраслей специализации Южного федерального округа, проблемы их развития.
27. Характеристика отраслей специализации Приволжского федерального округа, проблемы их развития.
28. Характеристика отраслей специализации Уральского федерального округа, проблемы их развития.

ДАЛЬНЕВОСТОЧНЫЙ ФЕДЕРАЛЬНЫЙ УНИВЕРСИТЕТ			
Учебно-методический комплекс дисциплины «Экономическая география и регионалистика»			
Разработал: Соколенко В.В.	Идентификационный номер: УМКД 60-11/09-16 – 38.05.01 - С1.В.ДВ.1.1 - 2014	Контрольный экземпляр находится на кафедре экономической теории ШЭМ ДВФУ	Лист 64 из 86

29. Характеристика отраслей специализации Сибирского федерального округа, проблемы их развития.

30. Характеристика отраслей специализации Дальневосточного федерального округа, проблемы их развития.

31. Внутрирегиональные различия в Северо-Западном федеральном округе

32. Внутрирегиональные различия в Центральном федеральном округе

33. Внутрирегиональные различия в Центральном федеральном округе

34. Внутрирегиональные различия в Южном федеральном округе

35. Внутрирегиональные различия в Уральском федеральном округе

36. Внутрирегиональные различия в Сибирском федеральном округе на примере Омской и Кемеровской областей.

37. Значение и структура машиностроения Центрального федерального округа, основные факторы размещения подотраслей машиностроения.

38. Роль, место Дальневосточного федерального округа в российской экономике, проблемы и перспективы его развития.

39. Внутрирегиональные различия в Дальневосточном федеральном округе на примере двух субъектов, входящих в его состав (по выбору студента).

**Тема 1 Предмет и задачи экономической географии и регионалистики. Классификация регионов**

### Тест №1

#### 1. Промышленный узел – это

- а) низовое звено территориальной организации производства
- б) сгусток промышленных предприятий
- в) концентрация населения и производства
- г) любой промышленный район

#### 2. Региональная экономика

- а) экономика любого региона



ДАЛЬНЕВОСТОЧНЫЙ ФЕДЕРАЛЬНЫЙ УНИВЕРСИТЕТ			
Учебно-методический комплекс дисциплины «Экономическая география и регионалистика»			
Разработал: Соколенко В.В.	Идентификационный номер: УМКД 60-11/09-16 – 38.05.01 - С1.В.ДВ.1.1 - 2014	Контрольный экземпляр находится на кафедре экономической теории ШЭМ ДВФУ	Лист 65 из 86

- б) наука, рассматривающая несовершенную конкуренцию
- в) реформа экономических проблем
- г) отрасль региональной науки, изучающая в основном экономические аспекты пространственного развития

### **3. Межрегиональная торговля**

- а) миграционные потоки между регионами
- б) обмен товарами между регионами внутри страны, не связанные с таможенными барьерами
- в) обмен товарами между странами по заключенным договорам
- г) вывоз товаров из регионов

### **4. Программные регионы**

- а) пространственная система, имеющая особый статус объекта управления, где имеются проблемы и реализуются задачи по разрешению этих проблем
- б) особый объект управления с большой плотностью населения
- в) пространственная система, используемая для анализа экономической деятельности

### **5. Макрозоны**

- а) крупные территориальные образования с природными и экономическими условиями развития, зависящими от концентрации природных ресурсов, населения и исторических факторов развития
- б) сложные регионы с определенным набором факторов развития
- в) малые территориальные образования, используемые для анализа экономики

### **6. Международная торговля**

- а) обмен товарами и услугами между регионами
- б) обмен товарами и услугами между странами и регионами, разделенными государственными границами со сборами госпошлины при пересечении границ

ДАЛЬНЕВОСТОЧНЫЙ ФЕДЕРАЛЬНЫЙ УНИВЕРСИТЕТ			
Учебно-методический комплекс дисциплины «Экономическая география и регионалистика»			
Разработал: Соколенко В.В.	Идентификационный номер: УМКД 60-11/09-16 – 38.05.01 - С1.В.ДВ.1.1 - 2014	Контрольный экземпляр находится на кафедре экономической теории ШЭМ ДВФУ	Лист 66 из 86

в) продажа товаров и услуг в зарубежных странах

### **7. Регионы – это:**

а) любые территориальные образования

б) любая территория с комплексом производств и инфраструктуры

в) любые пространственные образования, которые могут различаться размерами, социальным и экономическим устройством

### **8. Административно-территориальные образования:**

а) регионы, являющиеся объектом государственного управления, границы и статус которых закреплены административным образом

б) регионы, на территории которых имеются представительства администрации Президента

в) регионы, не являющиеся объектом территориального управления

### **9. Транспортный узел:**

а) ареал или территория, где пересекаются транспортные коммуникации в местах концентрации производства и населения

б) место, где сконцентрировано только производство и население

в) территории, где пролегают транспортные коммуникации

### **10. Экономический район:**

а) крупные территории с относительно однородными условиями и характерной направленностью развития производств, определяющей его специализацию

б) районы с определенными видами производств

в) пространственные образования с набором природных ресурсов

### **11. Региональная наука:**

а) наука о регионах

б) наука о населении региона

в) наука, предмет изучения которой включает абсолютно все аспекты социально-экономического развития региональных территорий

### **12. Однородные, т.е. унифицированные регионы**

ДАЛЬНЕВОСТОЧНЫЙ ФЕДЕРАЛЬНЫЙ УНИВЕРСИТЕТ			
Учебно-методический комплекс дисциплины «Экономическая география и регионалистика»			
Разработал: Соколенко В.В.	Идентификационный номер: УМКД 60-11/09-16 – 38.05.01 - С1.В.ДВ.1.1 - 2014	Контрольный экземпляр находится на кафедре экономической теории ШЭМ ДВФУ	Лист 67 из 86

а) регионы, имеющие определенные унифицированные характеристики (одинаковую структуру производства, среднедушевые доходы, природные ресурсы, социальное положение)

б) сходные по размерам регионы

в) регионы с одинаковой численностью населения

### **13. Субъект Российской Федерации**

а) это субъект хозяйствования

б) объект любого управления

в) административно-территориальная единица, которая является субъектом регионального управления в РФ со всеми государственными органами

### **14. Узловые регионы**

а) регионы, где имеется узел различных проблем

б) регионы со сложными транспортными коммуникациями

в) территориальные единицы, выделенные на основе тесноты функциональных взаимосвязей различных компонентов хозяйства между собой

## **ТЕСТ №2**

### **Факторы, влияющие на размещение производительных сил**

1. Неэкономические факторы:

а) тарифы на услуги, цены на товары

б) уровень заработной платы, налоги, ссудный капитал

в) климатические, военные, политические, демографические факторы

г) транспортные услуги как фактор размещения

### **2. Инфраструктура территории:**

а) условия развития экономики территории

б) совокупность факторов для размещения производства

в) действующие сооружения, здания институты, необходимые для

функционирования производства и населения

г) архитектурные ансамбли на территории городов

### **3. Отрасли специализации**

а) производят продукцию для внутри регионального потребления

б) производят продукцию с учетом спроса для обмена с другими регио-

нами

в) производят продукцию по заказу инвесторов

г) производят продукцию по заказу ТПК

ДАЛЬНЕВОСТОЧНЫЙ ФЕДЕРАЛЬНЫЙ УНИВЕРСИТЕТ			
Учебно-методический комплекс дисциплины «Экономическая география и регионалистика»			
Разработал: Соколенко В.В.	Идентификационный номер: УМКД 60-11/09-16 – 38.05.01 - С1.В.ДВ.1.1 - 2014	Контрольный экземпляр находится на кафедре экономической теории ШЭМ ДВФУ	Лист 68 из 86

#### 4. Транспортный фактор:

а) стоимость перемещения в пространстве с учетом транспортного тарифа

б) объем грузов, перемещаемых в пространстве

в) количество и качество товаров, перемещаемых в пространстве

г) терминальные (складские) затраты

#### 5. Трудовой фактор:

а) экономия на трудовом ресурсе

б) учитывается при размещении производств, где низкая заработная плата или высокая производительность труда

в) высокая производительность труда в новых производствах

г) самая высокая заработная плата и высокая производительность труда

#### 6. Вспомогательные отрасли

а) дополняют территориальный комплекс

б) оказывают помощь отраслям специализации и населению

в) улучшают деятельность ТПК

г) создают условия для проживания населения

#### 7. Внешняя экономия:

а) создается при расширении масштабов производства на одном производстве и выгоды от этого достаются другим фирмам

б) выгоду получают только отрасли специализации

в) выгоду получают только отрасли вспомогательные

г) создается за счет экономии в некоторых фирмах

#### 8. Факторы рынка:

а) выгода от размещения при сокращении издержек по производству и сбыту продукции

б) выгода от отсутствия конкурентов

в) учитывает только сбыт продукции

г) дает экономию при высоком спросе на продукцию

#### 9. ТПК – это:

а) специально подобранные предприятия (хозяйственные компоненты) на ограниченной территории, взаимосвязанные между собою экономическим и пространственными связями, при которых достигается экономический эффект

б) достигается экономический эффект от размещения предприятий на ограниченной территории любых предприятий

в) достигается экономический эффект от размещения только специализированных предприятий на ограниченной территории

#### 10. Внутренняя экономия:

ДАЛЬНЕВОСТОЧНЫЙ ФЕДЕРАЛЬНЫЙ УНИВЕРСИТЕТ			
Учебно-методический комплекс дисциплины «Экономическая география и регионалистика»			
Разработал: Соколенко В.В.	Идентификационный номер: УМКД 60-11/09-16 – 38.05.01 - С1.В.ДВ.1.1 - 2014	Контрольный экземпляр находится на кафедре экономической теории ШЭМ ДВФУ	Лист 69 из 86

а) создается за счет экономии в некоторых фирмах от совместного размещения

б) выгоду получают только отрасли вспомогательные

в) выгода от возможности сокращения издержек в расчете на каждую

единицу продукции

г) дополнительная выгода от наличия партнеров

### **11. Центральные места**

а) поселения любой людности, где есть центры культуры

б) любые поселения, где производят специализированные товары

в) образуются от названия центральных городов в России

г) поселения-города, которые служат центром обслуживания населения

по обеспечению товарами и услугами, которых нет в мелких населенных

пунктах

### **12. Унифицированные регионы:**

а) регионы, схожие по месту расположения

б) регионы, похожие по развитию

в) регионы, имеющие унифицированные характеристики (структуру

производства, доходы населения, природные ресурсы и т.д.)

### **13. Межрегиональная торговля**

а) продажа товаров в регионах

б) обмен товарами между регионами внутри страны

в) обмен товарами между регионами зарубежных стран

г) межрегиональные потоки информации о продажах

### **14. Узловые регионы имеют:**

а) тесные связи между соседними регионами

б) функциональные тесные связи между компонентами хозяйства внут-

ри региона

в) тесные культурные связи

г) тесные контакты с органами управления

### **15. Транспортный узел – это**

а) пространства, где пересекаются транспортные коммуникации и концентрируются производства и население

б) ареал концентрации только производства и транспортных путей

в) сгусток железнодорожных магистралей

г) ареал концентрации только населения и транспортных путей

### **16. Промышленный узел – это**

а) низовое звено территориальной организации производства

б) сгусток промышленных предприятий

в) концентрация населения и производства

г) любой промышленный район

ДАЛЬНЕВОСТОЧНЫЙ ФЕДЕРАЛЬНЫЙ УНИВЕРСИТЕТ			
Учебно-методический комплекс дисциплины «Экономическая география и регионалистика»			
Разработал: Соколенко В.В.	Идентификационный номер: УМКД 60-11/09-16 – 38.05.01 - С1.В.ДВ.1.1 - 2014	Контрольный экземпляр находится на кафедре экономической теории ШЭМ ДВФУ	Лист 70 из 86

### **Тема 3. Регион в национальной экономике. Макроэкономическая**

#### **концепция региона**

##### **1. Коэффициент локализации:**

а) означает долю региона или его отрасли в процентах в каком-либо укрупненном базисном показателе

б) означает роль региона в структуре хозяйства любой страны

в) выражает отношение отрасли в экономике страны

##### **2. Резиденты:**

а) институциональные единицы, не имеющие центр своих экономических интересов на данной территории

б) институциональные единицы, имеющие центр своих экономических интересов на данной территории

в) институциональные единицы, имеющие центр своих экономических интересов за пределами данной территории

##### **3. Сбережения:**

а) доля дохода, которая расходована на потребление

б) доля располагаемого дохода, которая может быть использована на накопление

в) часть располагаемого дохода, использование которой не определено в настоящий момент

##### **4. Распределительный метод расчета ВРП**

а) сумма оплаты труда работников, плюс чистые налоги на производство и импорт, плюс валовая прибыль и валовые смешанные доходы

б) сумма всех доходов в любом регионе

в) сумма всех расходов в регионе

##### **4. Коэффициент вариации**

а) вариация в темпах роста экономики среди регионов

б) размах колебаний региональных значений от средних показателей по стране

в) колебания доходов от средних значений расходов в регионе

##### **5. Производственный метод расчета ВРП**

а) сумма налогов всех предприятий региона

б) сумма прибыли всех предприятий в регионе

в) сумма смешанных доходов всех секторов экономики региона

ДАЛЬНЕВОСТОЧНЫЙ ФЕДЕРАЛЬНЫЙ УНИВЕРСИТЕТ			
Учебно-методический комплекс дисциплины «Экономическая география и регионалистика»			
Разработал: Соколенко В.В.	Идентификационный номер: УМКД 60-11/09-16 – 38.05.01 - С1.В.ДВ.1.1 - 2014	Контрольный экземпляр находится на кафедре экономической теории ШЭМ ДВФУ	Лист 71 из 86

г) сумма валовой добавленной стоимости всех секторов экономики региона

### **6. Метод конечного использования, применяемый при расчете ВРП**

а) сумма потребленных товаров правительственными организациями

б) количество использованных товаров и услуг в регионе

в) сумма не потреблённых товаров и сальдо внешних связей по услугам

и товарам

г) сумма потребленных товаров и услуг домашними хозяйствами, органами власти, неправительственными организациями, плюс валовое накопление и сальдо внешних связей региона по товарам и услугам

### **Региональный доход**

а) доходы от производственной деятельности и сферы услуг в регионе

б) доходы нерезидентов в регионе: прибыль, смешанные доходы, доходы от собственности, оплата труда, налоги на производство и импорт

в) первичные доходы резидентов: прибыль, смешанные доходы, доходы от собственности, оплата труда, налоги на производство и импорт

г) доходы, полученные в регионе только от сферы услуг

### **7. Мультирегиональные институциональные единицы**

а) институциональные единицы, центр интересов которых находится только в одном регионе

б) институциональные единицы, центр интересов которых находится в более чем одном регионе

в) институциональные единицы, центр интересов которых находится в двух регионах

### **8. Валовой региональный продукт**

а) стоимость конечных товаров и услуг в рыночных ценах, произведенных нерезидентами данного региона за определенный промежуток времени

б) стоимость конечных товаров и услуг в рыночных ценах, произведенных резидентами данного региона за определенный промежуток времени

в) стоимость только конечных товаров в рыночных ценах, произведенных резидентами данного региона за определенный промежуток времени

г) стоимость только услуг в рыночных ценах, произведенных нерезидентами данного региона за определенный промежуток времени

### **9. Произведенный региональный доход**

ДАЛЬНЕВОСТОЧНЫЙ ФЕДЕРАЛЬНЫЙ УНИВЕРСИТЕТ			
Учебно-методический комплекс дисциплины «Экономическая география и регионалистика»			
Разработал: Соколенко В.В.	Идентификационный номер: УМКД 60-11/09-16 – 38.05.01 - С1.В.ДВ.1.1 - 2014	Контрольный экземпляр находится на кафедре экономической теории ШЭМ ДВФУ	Лист 72 из 86

- а) сумма созданных резидентами услуг в регионе
- б) сумма созданных резидентами товаров в регионе

в) сумма первичных доходов, созданных резидентами

#### **10. Располагаемый региональный доход**

а) произведенный региональный доход плюс сальдо трансфертов, получаемых регионом и переводимых из него

б) произведенный региональный доход без сальдо трансфертов, получаемых регионом и переводимых из него

в) произведенный региональный доход минус сальдо трансфертов, получаемых регионом и переводимых из него

#### **11. Нерезиденты:**

а) институциональные единицы, центр интересов которых находится за пределами региона или страны

б) институциональные единицы, центр интересов которых находится в пределах региона или страны

в) институциональные единицы, центр интересов которых находится в пределах двух или более регионов

#### **12. Конечное потребление региона:**

а) расходы на конечное потребление только некоммерческими организациями, обслуживающими домашние хозяйствами

б) расходы на конечное потребление только органами государственного управления (центрального и регионального правительства)

в) расходы на конечное потребление домашними хозяйствами, органами государственного управления (центрального и регионального правительства) некоммерческими организациями, обслуживающими домашние хозяйствами

#### **13. Региональные институциональные единицы**

а) институциональные единицы, центр интересов которых находится только в одном регионе, и основная часть деятельности происходит в этом регионе



ДАЛЬНЕВОСТОЧНЫЙ ФЕДЕРАЛЬНЫЙ УНИВЕРСИТЕТ			
<b>Учебно-методический комплекс дисциплины «Экономическая география и регионалистика»</b>			
Разработал: Соколенко В.В.	Идентификационный номер: УМКД 60-11/09-16 – 38.05.01 - С1.В.ДВ.1.1 - 2014	Контрольный экземпляр находится на кафедре экономической теории ШЭМ ДВФУ	Лист 73 из 86

б) институциональные единицы, центр интересов которых находится только в двух регионах, и основная часть их деятельности происходит в этих регионах

в) институциональные единицы, центр интересов которых находится только в нескольких регионах, и основная часть деятельности происходит в этих регионах.

ДАЛЬНЕВОСТОЧНЫЙ ФЕДЕРАЛЬНЫЙ УНИВЕРСИТЕТ			
<b>Учебно-методический комплекс дисциплины «Экономическая география и регионалистика»</b>			
Разработал: Соколенко В.В.	Идентификационный номер: УМКД 60-11/09-16 – 38.05.01 - С1.В.ДВ.1.1 - 2014	Контрольный экземпляр находится на кафедре экономической теории ШЭМ ДВФУ	Лист 74 из 86



**МИНИСТЕРСТВО ОБРАЗОВАНИЯ И НАУКИ РОССИЙСКОЙ ФЕДЕРАЦИИ**  
 Федеральное государственное автономное образовательное учреждение  
 высшего профессионального образования  
**«Дальневосточный федеральный университет»**  
 (ДВФУ)

---

**ШКОЛА ЭКОНОМИКИ И МЕНЕДЖМЕНТА**

**СПИСОК ЛИТЕРАТУРЫ**

по дисциплине **«Экономическая география и регионалистика»**

Специальность: 38.05.01 «Экономическая безопасность»

Специализация: «Экономико-правовое обеспечение экономической безопасности»

«Экономика и организация производства на режимных объектах»

Форма подготовки: очная

г. Владивосток  
2014

ДАЛЬНЕВОСТОЧНЫЙ ФЕДЕРАЛЬНЫЙ УНИВЕРСИТЕТ			
Учебно-методический комплекс дисциплины «Экономическая география и регионалистика»			
Разработал: Соколенко В.В.	Идентификационный номер: УМКД 60-11/09-16 – 38.05.01 - С1.В.ДВ.1.1 - 2014	Контрольный экземпляр находится на кафедре экономической теории ШЭМ ДВФУ	Лист 75 из 86

## Основная литература

1. [Алексейчева Е. Ю., Магомедов М. Д., Еделев Д. А.](#) Экономическая география и регионалистика: Учебник / Е.Ю. Алексейчева, Д.А. Еделев, М.Д. Магомедов. – М.: Дашков и К, 2012. – 376 с. Режим доступа: <http://znanium.com/catalog.php?bookinfo=342027>.
2. Козьева И. А., Кузьбожев Э. Н. Экономическая география и регионалистика: Учебное пособие / И.А. Козьева, Э.Н. Кузьбожев. – М.: ИНФРА-М, 2012. – 334 с. Режим доступа: <http://znanium.com/catalog.php?bookinfo=230870>.
3. [Паикидзе А. А., Цветков А. М., Шмайдюк Т. С.](#) География мирового хозяйства: Учебное пособие / А.А. Паикидзе, А.М. Цветков, Т.С. Шмайдюк. – М.: НИЦ ИНФРА-М, 2013. – 256 с. Режим доступа: <http://znanium.com/catalog.php?bookinfo=394669>.

## Дополнительная литература

(печатные и электронные издания)

1. Васильев А.Н. О показателях специализации регионов // Проблемы современной экономики. - 2010 № 2(30) С. 69-74
2. Гладкий Ю. Н., Доброскок В. А., Семенов С. П. Экономическая география России. М.: Гардарика, 2010.
3. Гладкий Ю.Н., Чистобаев А.И. Регионоведение: Учебник, М.: Гардарика, 2012.
4. Михеева Н.Н. Региональная экономика и управление. Учеб.пособ. для вузов. -Хаб-ск: Изд-во РИОТИП, 2010, - 400 с.
5. Приморье в цифрах. Краткий статистический сборник. Владивосток, 2012.
6. Регионы России. Социально-экономические показатели, 2007. Статистический сборник. Росстат. – М.: 2012. 966.

ДАЛЬНЕВОСТОЧНЫЙ ФЕДЕРАЛЬНЫЙ УНИВЕРСИТЕТ			
<b>Учебно-методический комплекс дисциплины «Экономическая география и регионалистика»</b>			
Разработал: Соколенко В.В.	Идентификационный номер: УМКД 60-11/09-16 – 38.05.01 - С1.В.ДВ.1.1 - 2014	Контрольный экземпляр находится на кафедре экономической теории ШЭМ ДВФУ	Лист 76 из 86

7. Соколенко В.В. Регионалистика. Учеб. пособ. с грифом РУМЦ, Владивосток. ТГЭУ, 2005

8. Соколенко В.В. Экономическая география. Учеб. пособ. с грифом РУМЦ, Владивосток. ТГЭУ, 2005

9. Экономическая и социальная география России: Учебник для вузов/Под ред. Проф. А.Т.Хрущева.—М.: Дрофа. 2009.—672.

ДАЛЬНЕВОСТОЧНЫЙ ФЕДЕРАЛЬНЫЙ УНИВЕРСИТЕТ			
<b>Учебно-методический комплекс дисциплины «Экономическая география и регионалистика»</b>			
Разработал: Соколенко В.В.	Идентификационный номер: УМКД 60-11/09-16 – 38.05.01 - С1.В.ДВ.1.1 - 2014	Контрольный экземпляр находится на кафедре экономической теории ШЭМ ДВФУ	Лист 77 из 86



**МИНИСТЕРСТВО ОБРАЗОВАНИЯ И НАУКИ РОССИЙСКОЙ ФЕДЕРАЦИИ**  
**Федеральное государственное автономное образовательное учреждение**  
**высшего профессионального образования**  
**«Дальневосточный федеральный университет»**  
**(ДВФУ)**

---

**ШКОЛА ЭКОНОМИКИ И МЕНЕДЖМЕНТА**

**ГЛОССАРИЙ**

**по дисциплине «Экономическая география и регионалистика»**

Специальность: 38.05.01 «Экономическая безопасность»

Специализация: «Экономико-правовое обеспечение экономической безопасности»

Форма подготовки: очная

г. Владивосток  
2014

ДАЛЬНЕВОСТОЧНЫЙ ФЕДЕРАЛЬНЫЙ УНИВЕРСИТЕТ			
Учебно-методический комплекс дисциплины «Экономическая география и регионалистика»			
Разработал: Соколенко В.В.	Идентификационный номер: УМКД 60-11/09-16 – 38.05.01 - С1.В.ДВ.1.1 - 2014	Контрольный экземпляр находится на кафедре экономической теории ШЭМ ДВФУ	Лист 78 из 86

## ГЛОССАРИЙ

**Агломерационный потенциал территории** – комплексная характеристика территории, включающая в свой состав агломерационную экономию, локационные константы, локационные предпочтения.

**Агломерационные факторы** – получение дополнительной экономии на затратах при совместном размещении в одном пункте различных производств, которая возникает за счет взаимодействия производств различного типа, близости к сервисным отраслям, улучшения доступа к рынку, экономии на масштабе, экономии на стоимости услуг обслуживающих и вспомогательных производств.

**Административно-территориальные единицы** – регионы, являющиеся объектом государственного управления, границы и статус которых закреплены административным способом.

**Ареалы помощи** – проблемные регионы, которым оказывается правительственная помощь.

**Базовые затраты** – минимальные затраты на производство данного выпуска безотносительно места размещения предприятия (например, стоимость сырья и затрат на рабочую силу в самой дешевой точке).

**Бюджет региона** – особая форма образования и расходования фонда денежных средств для обеспечения финансирования экономического и социального развития территорий в пределах компетенции государственных и муниципальных органов управления.

**Бюджетный федерализм** – разделение полномочий между центральными органами власти, властями субъектами Федерации и органами местного самоуправления в области финансов, в частности, в бюджетной сфере, в форме образования и расходования средств.

**Валовой региональный продукт** – стоимость конечных товаров и услуг в рыночных ценах (ценах покупателя), произведенных резидентами данного региона за определенный промежуток времени.

ДАЛЬНЕВОСТОЧНЫЙ ФЕДЕРАЛЬНЫЙ УНИВЕРСИТЕТ			
Учебно-методический комплекс дисциплины «Экономическая география и регионалистика»			
Разработал: Соколенко В.В.	Идентификационный номер: УМКД 60-11/09-16 – 38.05.01 - С1.В.ДВ.1.1 - 2014	Контрольный экземпляр находится на кафедре экономической теории ШЭМ ДВФУ	Лист 79 из 86

**Государственные расходы на территории** – государственные закупки и социальные выплаты (трансферты), которые производятся федеральным правительством, региональными правительствами, органами местного самоуправления.

**Дивергенция** – процесс расхождения уровней экономического развития регионов, когда разрыв между бедными и богатыми регионами увеличивается.

**Диверсификация** – проникновение специализированных фирм (предприятий, транспортных, строительных и других отраслей) в производство, в результате чего возникают многоотраслевые комплексы.

**Дотации** – средства, предоставляемые бюджету другого уровня на безвозмездной и безвозвратной основе для покрытия текущих расходов.

**Инвестиционный потенциал региона** – совокупность характеристик, учитывающих основные экономические параметры региона (природные ресурсы, трудовые ресурсы, основные фонды, производственная и непроизводственная инфраструктура и т.д.).

**Инструментарий региональной политики** – средства, используемые в экономической политике, которые могут быть условно разделены на две группы: средства макроэкономической и средства микроэкономической политики.

**Инфраструктура** – сочетание действующих сооружений, зданий, систем и институтов, которые необходимы для нормального функционирования как производства, так и для жизни населения определенной территории.

**Конвергенция** – сближение уровней экономического развития регионов. Процесс межрегиональной конвергенции происходит, если темпы роста отсталых (бедных) регионов оказываются выше, чем темпы роста в более развитых (богатых) регионах, что дает возможность бедным регионам со временем приблизиться к уровню богатых.

ДАЛЬНЕВОСТОЧНЫЙ ФЕДЕРАЛЬНЫЙ УНИВЕРСИТЕТ			
Учебно-методический комплекс дисциплины «Экономическая география и регионалистика»			
Разработал: Соколенко В.В.	Идентификационный номер: УМКД 60-11/09-16 – 38.05.01 - С1.В.ДВ.1.1 - 2014	Контрольный экземпляр находится на кафедре экономической теории ШЭМ ДВФУ	Лист 80 из 86

**Конечное потребление региона** – расходы домашних хозяйств на конечное потребление, расходы на конечное потребление органов государственного управления (центрального и регионального правительств) и некоммерческих организаций, обслуживающих домашние хозяйства.

**Конкурентный рост** – тип регионального роста, когда все регионы конкурируют за ограниченные ресурсы, а развитие национальной экономики рассматривается как результат эффективного распределения ресурсов между регионами.

**Кумулятивный рост** – тип регионального роста, основанный на внутри-региональных источниках развития, в этом случае регионы могут расти без перераспределения ресурсов между ними.

**Локационные затраты** – затраты, отражающие пространственную дифференциацию стоимости производственных факторов. Они включают географическую разницу в стоимости однородной рабочей силы сверх минимального уровня, вариацию в капитальных затратах между территориями, разницу в затратах на сырье, оборудование, энергию в разных местах и т.д.

**Местные налоги** – обязательные платежи юридических и физических лиц, поступающие в местные бюджеты.

**Модель равенства** в региональной политике – снижение межрегиональных различий показателей доходов, благосостояния и роста.

**Модель «центр-периферия»** – теория регионального роста, основной упор в которой делается на том, что система производства и расселения на определенной территории развивается неравномерно, вследствие чего между центральными и периферийными регионами складываются неравноправные экономические и политические отношения.

**Модель эффективности** в региональной политике – максимизация роста национальной экономики, осуществляемая через оптимальное распределение ресурсов в пространстве.



ДАЛЬНЕВОСТОЧНЫЙ ФЕДЕРАЛЬНЫЙ УНИВЕРСИТЕТ			
Учебно-методический комплекс дисциплины «Экономическая география и регионалистика»			
Разработал: Соколенко В.В.	Идентификационный номер: УМКД 60-11/09-16 – 38.05.01 - С1.В.ДВ.1.1 - 2014	Контрольный экземпляр находится на кафедре экономической теории ШЭМ ДВФУ	Лист 81 из 86

**Однородные, или унифицированные, регионы** – отдельные пространственные единицы, являющиеся объектами экономического анализа, имеющие определенные унифицированные характеристики (одинаковая структура производства, одинаковые среднедушевые доходы, доминирующие природные ресурсы, сходство социального положения и т.д.).

**Отрасли специализации (базовые отрасли)** – отрасли регионального хозяйства, развитие которых ориентировано на внешний для региона рынок.

**Полюс роста** – некоторый набор отраслей, способных генерировать экономический рост и распространять его на взаимосвязанные с ними элементы хозяйства, расположенные на определенной территории.

**Принцип сравнительных преимуществ** – соизмерение относительных затрат на производство одинаковых товаров в различных регионах.

**Проблемные регионы** – регионы, которые по тем или иным причинам требуют государственной поддержки.

**Программный регион** – пространственная система, на территории которой реализуются некоторые региональные или общенациональные задачи и которая становится в этой связи особым объектом управления.

**Программная ситуация** – комплексная проблема, для разрешения которой необходима централизация производственных и организационных ресурсов, которая не может быть обеспечена на основе существующей системы управления.

**Производственная инфраструктура** – элементы инфраструктуры, связанные преимущественно производством, хотя они частично и обслуживают население, представленные такими отраслями, как транспорт, связь, электроэнергетика, оптовая торговля, система водоснабжения и канализации, складское хозяйство, очистные сооружения, гостиничное хозяйство, банковское и страховое обслуживание, наука, информация, деловой сервис и т.д.

**Произведенный региональный доход, или национальный доход региона**, – сумма первичных доходов, полученных резидентами данного региона, в

ДАЛЬНЕВОСТОЧНЫЙ ФЕДЕРАЛЬНЫЙ УНИВЕРСИТЕТ			
Учебно-методический комплекс дисциплины «Экономическая география и регионалистика»			
Разработал: Соколенко В.В.	Идентификационный номер: УМКД 60-11/09-16 – 38.05.01 - С1.В.ДВ.1.1 - 2014	Контрольный экземпляр находится на кафедре экономической теории ШЭМ ДВФУ	Лист 82 из 86

него включаются: оплата труда, прибыль и смешанные доходы, доходы от собственности, налоги на производство и импорт.

**Промышленный узел** – низовое звено в территориальной организации производства, которое формируется на основе производственно-экономических связей между предприятиями, расположенными на единой территории.

**Пространственная кривая затрат** – графическая зависимость затрат фирмы от пространства (вместо обычной, где они зависят от объема производства).

**Региональная наука** – наука о регионах, в качестве регионов рассматриваются пространственные ареалы, проблемы в развитии которых региональная наука должна помочь разрешить. Региональная наука включает в свой предмет все аспекты социально-экономического развития пространственных образований, рассматривая их как сложные системы со множеством внутренних и внешних взаимосвязей.

**Региональная политика** – особый вид государственной экономической политики, направленной на государственное регулирование территориального развития.

**Региональная экономика** – одна из отраслей региональной науки, связанная с экономическими аспектами пространственного развития.

**Региональный мультипликатор спроса** – инструмент для оценки влияния экзогенных изменений элементов агрегированного спроса (инвестиций, текущих государственных расходов и экспорта) на экономическую активность в регионе, определяемую через валовой региональный продукт или региональный доход.

**Региональные рынки факторов производства** – локализованный сегмент общенационального рынка фактора производства, на котором в соответствии с региональными условиями складываются некие уровни спроса, предложения и равновесных цен.

ДАЛЬНЕВОСТОЧНЫЙ ФЕДЕРАЛЬНЫЙ УНИВЕРСИТЕТ			
Учебно-методический комплекс дисциплины «Экономическая география и регионалистика»			
Разработал: Соколенко В.В.	Идентификационный номер: УМКД 60-11/09-16 – 38.05.01 - С1.В.ДВ.1.1 - 2014	Контрольный экземпляр находится на кафедре экономической теории ШЭМ ДВФУ	Лист 83 из 86

**Региональные налоги** – те виды налогов, которые обеспечивают региональные бюджеты собственными источниками финансирования своих расходов, устанавливаются законодательными органами субъектов РФ.

**Регулирующие доходы** – федеральные и региональные налоги и иные платежи, по которым устанавливаются нормативы отчислений в бюджеты субъектов РФ или местные бюджеты на очередной финансовый год, а также на долговременной основе (не менее чем на три года) по разным видам таких доходов.

**Резидент** данной экономической системы (страны или региона) – институциональная единица, имеющая на данной территории центр своих экономических интересов.

**Располагаемый региональный доход** – произведенный региональный доход за вычетом сальдо внешних трансфертов, получаемых регионом и переводимых из него.

**Сбережения региона** – часть регионального располагаемого дохода, которая не израсходована на конечное потребление и может быть использована на накопление.

**Собственные доходы территориальных бюджетов** – те виды доходов, которые полностью или в фиксированной доле на постоянной или долговременной основе поступают в соответствующие бюджеты.

**Специальная экономическая зона** – компактная, относительно локализованная территория, на которой экономическая деятельность субъектов хозяйствования осуществляется на отличных от национальных условиях, гарантированных государством законодательно.

**Средства макроэкономической политики** – налоговая, бюджетная, ценовая, кредитно-денежная, социальная, внешнеторговая и другие виды экономической политики, используются, как правило, на национальном уровне для проведения политики центральных органов власти по отношению к регионам.

ДАЛЬНЕВОСТОЧНЫЙ ФЕДЕРАЛЬНЫЙ УНИВЕРСИТЕТ			
Учебно-методический комплекс дисциплины «Экономическая география и регионалистика»			
Разработал: Соколенко В.В.	Идентификационный номер: УМКД 60-11/09-16 – 38.05.01 - С1.В.ДВ.1.1 - 2014	Контрольный экземпляр находится на кафедре экономической теории ШЭМ ДВФУ	Лист 84 из 86

**Средства микроэкономической политики** – политика воздействия на труд, капитал или внутренние условия функционирования субъектов хозяйствования.

**Социальная инфраструктура** – элементы инфраструктуры, связанные с обслуживанием населения и составляющие материальную базу таких сфер, как здравоохранение, просвещение, культура, отдых, спорт, общественная безопасность, различные виды общественных услуг, розничная торговля и т.д.

**Субвенция** – средства, которые предоставляются бюджету другого уровня на безвозмездной и безвозвратной основе для финансирования целевых расходов.

**Субсидия** – бюджетные средства, передаваемые бюджету другого уровня, юридическим или физическим лицам на условиях долевого финансирования целевых расходов.

**Теория полюсов роста** – теория регионального роста, в основе которой лежит идея формирования в регионе полюсов или точек роста, которые способны генерировать региональный рост преимущественно на основе использования инноваций и распространять его на окружающее пространство.

**Территориально-производственный комплекс** – экономически обусловленное сочетание предприятий в одной промышленной точке или целом районе, при котором достигается определенный экономический эффект за счет удачного подбора предприятий в соответствии с экономическими условиями района, его транспортным и экономико-географическим положением.

**Транспортный узел** – пространственный ареал, на котором пересечение транспортных коммуникаций сочетается с концентрацией производства и населения.

**Технополис** – форма специальных зон технико-внедренческого типа, представляющая собой территорию с концентрацией исследовательских,

ДАЛЬНЕВОСТОЧНЫЙ ФЕДЕРАЛЬНЫЙ УНИВЕРСИТЕТ			
Учебно-методический комплекс дисциплины «Экономическая география и регионалистика»			
Разработал: Соколенко В.В.	Идентификационный номер: УМКД 60-11/09-16 – 38.05.01 - С1.В.ДВ.1.1 - 2014	Контрольный экземпляр находится на кафедре экономической теории ШЭМ ДВФУ	Лист 85 из 86

проектных, научно-производственных фирм, пользующихся государственной поддержкой.

**Узловые (нодальные), или поляризованные, регионы** – пространственные единицы, выделенные на основе тесноты взаимосвязей различных компонентов хозяйства, складывающихся внутри такого региона.

**Федеральные налоги** – те виды налогов, которые вводятся и устанавливаются федеральными законодательными органами власти (Государственной Думой и Советом Федерации) и взимаются на всей территории страны.

**Финансы региона** – система экономических отношений, посредством которой национальный доход распределяется и перераспределяется на цели социально-экономического развития территории.

**Финансовые ресурсы, созданные на территории региона**, – финансовые ресурсы, которые были получены в результате производственно-хозяйственной деятельности хозяйствующих субъектов, функционирующих на территории региона.

**Финансовые ресурсы, образованные на территории**, – финансовые ресурсы, созданные производственно-хозяйствующими субъектами, и денежные средства населения региона.

**Финансовые ресурсы, которыми располагает регион**, – величина образованных финансовых ресурсов, рассчитанная с учетом сальдо перераспределения ресурсов по фондам денежных средств.

**Целевая комплексная программа** – комплекс мероприятий, согласованных по срокам их исполнения, и обоснованный объем ресурсов, обеспечивающих реализацию данной, или нескольких целей развития экономического объекта.

**Центральное место** – поселение любого размера, чаще всего это города различной людности, которые служат центром для всего населения данного района, обеспечивая его центральными товарами и центральными услугами.

ДАЛЬНЕВОСТОЧНЫЙ ФЕДЕРАЛЬНЫЙ УНИВЕРСИТЕТ			
Учебно-методический комплекс дисциплины «Экономическая география и регионалистика»			
Разработал: Соколенко В.В.	Идентификационный номер: УМКД 60-11/09-16 – 38.05.01 - С1.В.ДВ.1.1 - 2014	Контрольный экземпляр находится на кафедре экономической теории ШЭМ ДВФУ	Лист 86 из 86

**Экономический район** – крупная территория страны с относительно однородными природными условиями и характерной направленностью развития в нем производства, определяющей его специализацию, сложившейся материально-технической базой, производственной и социальной инфраструктурой.

**Энергопроизводственные циклы** – устойчивая совокупность производственных процессов, группирующихся вокруг основного процесса, связанного с освоением и использованием конкретного вида сырья и энергии.

#### **Источники:**

1. Гранберг А.Г. Основы региональной экономики, М.: Изд-во ГУВШЭ, 2010
2. Козьева И.А., Кузьбожев Э.Н., Клевцова М.Г. Экономическая география и регионалистика. Учебное пособие. Юрайт -М. 2014.
3. Михеева Н.Н. Региональная экономика и управление. Учеб.пособ. для вузов. -Хаб-ск: Изд-во РИОТИП, 2010, - 400 с.
- Педагогика и психология высшей школы / Л. Д. Столяренко [и др.]. - Ростов н/Д: Феникс, 2014. — 620 с.
4. Сарыбеков М.Н., Сыдыкназаров М.К. Словарь науки. Общенаучные термины и определения, науковедческие понятия и категории: Учебное пособие. Издание 2-ое, доп. и перераб. - Алматы: ТРИУМФ-Т, 2008. - 504 с.  
Режим доступа: <http://window.edu.ru/resource/702/71702>
5. Соколенко В.В. Регионалистика. Учеб. пособ. с грифом РУМЦ, Владивосток. ТГЭУ, 2005
6. Соколенко В.В. Экономическая география. Учеб. пособ. с грифом РУМЦ, Владивосток. ТГЭУ, 2005
7. Экономическая география России: Учебник, /Под общей ред. Акад. В.И.Видяпина, д.э.н., проф. М.В.Степанова. 2010.